



# Radtouren, Infos & Veranstaltungen

ADFC Kreisverband Landsberg e.V

<https://landsberg-am-lech.adfc.de>



## Programm

### 2024

Mit neuem Schwung radeln wir mit dem ADFC Landsberg durchs Jahr



**Wir fördern den  
Jugend- und  
Breitensport in  
der Region.**

**Weil's um mehr als Geld geht.**



**Sparkasse  
Landsberg-Dießen**

## *Liebe Mitglieder und Freunde des ADFC*

obwohl dies nun schon das dritte Programmheft unter meiner Regie ist, habe ich mich beim Einstieg in die Begrüßung zum neuen Heft durchaus schwer getan. Viel leichter ist es mir da schon gefallen, Martin auf den Abgabetermin für das Editorial hinzuweisen. Aber jetzt ist der Groschen bei mir gefallen. Ich verzichte auf eine Kurzfassung des Heftinhalts und schreibe einfach über das, was uns alle verbindet:

### **Die Liebe zum Fahrradfahren.**



Das ist viel mehr als nur ein Hobby oder eine Sportart. Es ist unsere gemeinsame Leidenschaft mit zahlreichen Vorteilen für die Gesundheit, die Umwelt und die Gesellschaft. Der ADFC ist eine tolle Möglichkeit schnell neue und echte Freunde zu finden (so wie ich als 2016 zugereister Dortmunder), mit euch gemeinsame Touren zu unternehmen und uns auch noch für die Rechte und Interessen der Radfahrer einzusetzen.

Für die vielfältigen Aktivitäten des ADFC Landsberg, über die das jetzt vorliegende

Programmheft einen Überblick gibt, sind wir natürlich auf eure Mitwirkung und euer Engagement angewiesen. Der ADFC lebt vom Austausch seiner Mitglieder, wenn sie ihre Erfahrungen, Meinungen, Ideen und Fähigkeiten einbringen. Und weil wir alle jedes Jahr etwas älter werden, biete ich unserem Nachwuchs an - soweit er auch das Fahrradfahren liebt - sich uns anzuschließen und Teil der aktiven und freundlichen ADFC-Gemeinschaft zu werden.

Wir sehen uns dann spätestens am 20. April auf dem ADFC Infostand am Hauptplatz in Landsberg. Vielleicht auch schon vorher beim Fahrsicherheitstraining ab dem 2. April oder beim Radlerstammtisch, spätestens aber am 25. April zur Mitgliederversammlung ab 19:00 Uhr im Landsratsamt Landsberg (**Seite 5**).

PS: Bitte schaut auch regelmäßig auf unsere Website



und auf das Radtourenportal des ADFC (**Seite 3**).



*Euer*

*Bernd Meckel*


*V*orsitzender des Vorstands

# Wo finde ich Was?



S. 01 Editorial  
S. 03 ADFC Website  
S. 04 Grußworte  
S. 06 ADFC Team  
S. 08 ADFC Radlertreff

S. 10 Verkehrspolitik in und um Landsberg  
S. 12 Kidical Mass  
S. 16 Rad Pilgertour von Passau bis Landsberg  
S. 18 Sicherung gegen Diebstahl  
S. 20 Straßenverkehrsordnung  
S. 22 FahrSicherheitsTraining - FaSi  
S. 23 Nachmittags- und Fitnessstouren  
S. 24 Stadtradeln  
S. 26 Tages-, Mehrtagestouren / Zielgruppen  
S. 28 Mach mit als Tourleiter / als FaSi-Trainer  
S. 30 ADFC Mitgliedschaft  
S. 31 Jahreskalender für Radler  
S. 35 Bildergalerie ADFC 2023  
S. 36 ff Die Tagestouren von Mai bis Oktober



## Impressum

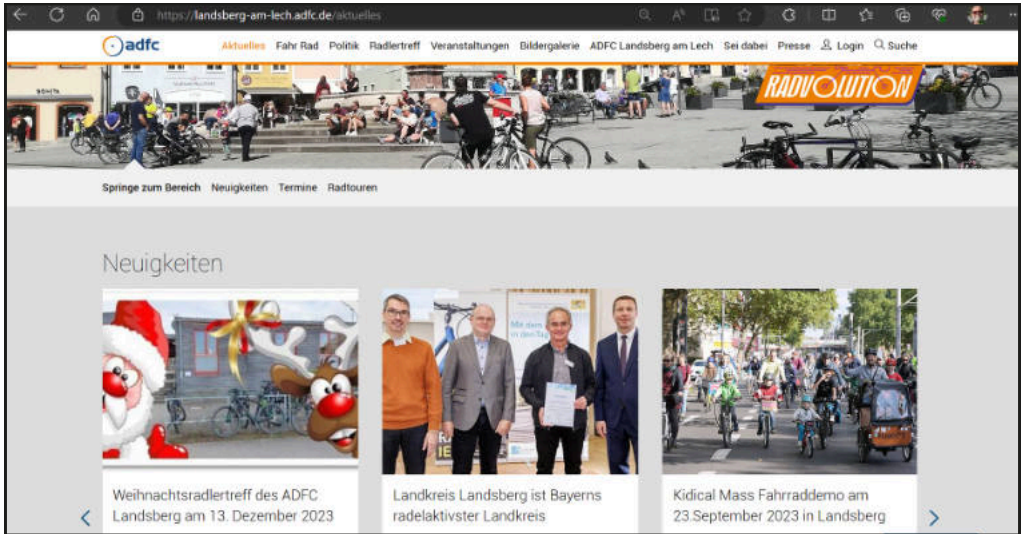
Redaktion: Bernd Meckel, Karl Machunze, Richard Tiedtke, Jürgen Nitz  
V.i.S.d.P. : Bernd Meckel Mühlacker 8 86860 Jengen  
bernd.meckel@adfc-landsberg.de

Auflage 2.700 Druck: EOS Print St. Ottilien

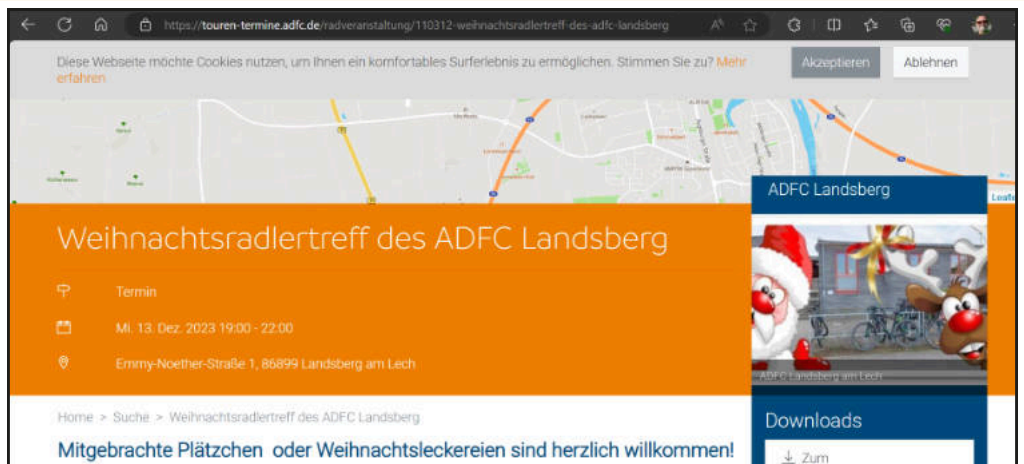


Wir bedanken uns bei allen Inserenten für den Auftrag und die Unterstützung des Programmheftes ....  
..... und bitten unsere Leser um Beachtung der Anzeigen

ADFC Website Landsberg: Immer aktuell  
Berichte - Themen - Aktionen - Termine  
<https://landsberg-am-lech.adfc.de>



ADFC Radtouren & Veranstaltungen  
Alle Angebote aus LL und ganz Deutschland  
<https://touren-terme.adfc.de>





## Sehr geehrte Fahrradbegeisterte und Radsportfreunde,

die Stadt Landsberg am Lech setzt sich seit langem dafür ein, die Nutzung des Fahrrads in der Stadt zu fördern. Durch den kontinuierlichen Ausbau von Radwegen und die Schaffung zusätzlicher Stellplätze möchten wir nicht nur das Fahrrad als attraktive Freizeitbeschäftigung etablieren, sondern auch einen wichtigen Beitrag zur umweltfreundlichen Fortbewegung leisten.

Dazu ist es wichtig, die Sicherheit zu verbessern und eine entsprechende Infrastruktur zu schaffen. Dies beinhaltet die Errichtung von mehr überdachten Fahrradabstellplätzen sowie Ladestationen für Pedelecs. Auch sollen Gefahrensituationen und Unfallschwerpunkte so weit wie möglich entschärft werden. Ein erster Schritt war im vergangenen Jahr die neue Beschilderung und Markierung im Kreuzungsbereich nach dem Katharinenberg. In der Münchener Straße sorgt ein markierter Radfahrstreifen ebenfalls für mehr Sicherheit. Einem lang gehegten Wunsch nach Fahrradstellplätzen in der Nähe des Stadttheaters konnten wir in diesem Jahr auch nachkommen. In Arbeit ist

noch der Umbau der Breslauer Straße. Der Geh- und Radweg wird zusammengelegt und damit die Sicherheit für Fußgänger und Radfahrer erhöht. Nach Abschluss der Bauarbeiten wird der kombinierte Geh- und Radweg dann eine Gesamtbreite von drei Metern haben, was den Nutzern ausreichend Platz bieten wird.

Ein weiterer wichtiger Aspekt ist das Thema Fahrsicherheitstraining. Auch in diesem Jahr bietet der ADFC ein solches Training an, das ich Ihnen wärmstens ans Herz lege. Insbesondere für diejenigen, die Pedelecs nutzen, schafft dieses Training ein hohes Maß an Sicherheit.

Der ADFC hat für die kommende Radsaison ein vielfältiges Jahresprogramm mit Touren zusammengestellt, das für jeden Radfahrer etwas zu bieten hat. Von entspannten Tagesausflügen in unsere wunderschöne Umgebung bis hin zu anspruchsvollen Mehrtagestouren – hier ist für jeden Geschmack etwas dabei. Alle Touren verbindet dabei eins: Sportliche Betätigung und gute Unterhaltung!

Ich möchte diese Gelegenheit nutzen, dem ADFC meinen herzlichen Dank auszusprechen. Seit vielen Jahren steht er uns als wichtiger und kompetenter Ansprechpartner rund um das Thema Radverkehr zur Seite. Gemeinsam gestalten wir eine lebendige und fahrradfreundliche Stadt.

Machen Sie sich bereit für eine aufregende Radsaison! Machen Sie Ihr Fahrrad fit und schließen Sie sich uns an. Ich lade Sie herzlich dazu ein, auch am jährlichen Stadtradeln teilzunehmen und so gemeinsam einen aktiven Beitrag für unsere Stadt und die Umwelt zu leisten.

Ihre

**Doris Baumgartl**

## Liebe Radlfreunde,

die attraktiven Radtouren, die im neuen ADFC Jahresprogramm 2024 präsentiert werden, zeugen auch von der einzigartigen Schönheit unserer Landschaft zwischen Ammersee und Lech. Ob sportlich ambitionierte Radler, gemütliche Runden allein oder in der Gruppe – für jeden ist etwas dabei. Die Radwege in unserem Landkreis bieten nicht nur Bewegung und Entspannung, sondern auch eine ausgezeichnete Möglichkeit, unsere Heimat aus einer neuen Perspektive zu entdecken.

Im vergangenen Jahr haben wir weitere wichtige Schritte unternommen, um das Radwegenetz in unserem Landkreis weiter zu optimieren. Neue Radwegverbindungen etwa im Fuchstal, die Strecke von Erpfting nach Holzhausen, von Unterdießen zur B17, oder von Ramsach nach Eresing - um nur einige zu nennen - wurden geschaffen. Diese Verbindungen ermöglichen nicht nur sichere und komfortable Radtouren, sondern stärken auch die nachhaltige Mobilität in unserer Region. Seit vielen Jahren begleitet der ADFC Kreisverband Landsberg den Landkreis kompetent und partnerschaftlich bei der Umsetzung von Maßnahmen zur Förderung des Radverkehrs.

Ich danke dem ADFC Kreisverband Landsberg für sein unermüdliches Engagement und freue mich auf ein weiteres Jahr voller abwechslungsreicher Radtouren und Projekte. Gemeinsam werden wir unsere Region zu einem noch attraktiveren Ort für alle



Fahrradliebhaber gestalten. Ich wünsche Allen eine erlebnisreiche und unfallfreie Radsaison 2024, dazu viele unvergessliche Momente auf unseren, auf Ihren Radwegen.

Ihr

**Thomas Eichinger**

## Wichtiger Termin:

### **Mitgliederversammlung des ADFC Kreisverband Landsberg e.V.**

Unser Landrat stellt uns den großen Saal für unsere Mitgliederversammlung zur Verfügung !

## Liebe Mitglieder,

Wir laden euch hiermit herzlich zu unserer Mitgliederversammlung 2024 ein. Sie findet statt am **Donnerstag, den 25. April 2024 um 19:00 Uhr im großen Saal des Landratsamts Landsberg**  
Adresse: Von-Kühlmann-Straße 15 in 86899 Landsberg am Lech.

Die Einladung über dieses Programmheft, das allen Mitgliedern zugeschickt wird, dient der Wahrung von Form und Frist. Die Tagesordnung wird rechtzeitig per Infomail und auf unserer Website bekannt gegeben.



Ottmar  
Schmid

Renate  
Elvert

Bernd  
Meckel

Karl  
Machunze

Jürgen  
Johne

Gruppenfoto vom 5.4.2023. Eine Stunde nach der Vorstandswahl können alle noch lachen.

# RADVOLUTION



Martin  
Baumeister



Jürgen  
Nitz



Rolf  
Diedrich



Wolfgang  
Pavel



Edigna  
Müller



Richard  
Tiedtke



Martin  
Klumpp



Reinhard  
Heckmann



Rainer  
Pohl



Monika  
Pavel



Karin  
Löhr





## Allgemeiner-Deutscher Fahrrad-Club

### Kreisverband Landsberg e.V.

Postfach 10 12 36

86882 Landsberg am Lech

E-Mail: [kontakt@adfc-landsberg.de](mailto:kontakt@adfc-landsberg.de)



Vorstand und Tourenleiter sind gerne für euch ehrenamtlich aktiv. Unsere Motivation ist die gemeinsame Freude am Radfahren. Wir freuen uns über jeden Informationsaustausch mit euch.

Die Kontaktdaten aller Tourenleiter sind in den Tourenangeboten ab Seite 36 angegeben. Die Anmeldung zu den Touren kann auch online über das Tourenportal (siehe Seite 3) erfolgen.

Der Tabelle könnt ihr entnehmen, wer beim ADFC in Landsberg welche Schwerpunkte vertritt und wie er erreichbar ist.

Alle E-Mail-Adressen in der Tabelle beziehen sich auf die Domäne [@adfc-landsberg.de](mailto:kontakt@adfc-landsberg.de)

Name/Funktion	Schwerpunkte	Kontaktdaten
<b>Bernd Meckel</b> Vorsitzender	<b>ADFC-Kontakte, Verkehr, Radtouristik, Presse, Recht, Sicherheitstrainer</b>	<b>0172 528 3776</b> <b>bernd.meckel@...</b>
<b>Renate Elvert</b> Stellvertreterin	<b>Schatzmeisterin, Tourenleiterin</b>	<b>0173 825 72 61</b> <b>renate.elvert@...</b>
<b>Jürgen Johné</b> Stellvertreter	<b>Tourenkoordinator, Technik, Codierung, Tourentermine, Tourenleiter</b>	<b>0160 917 32 806</b> <b>juergen.johne@...</b>
<b>Ottmar Schmid</b> Stellvertreter	<b>Mitgliederservice, Reporte, Kampagnen Tourenleiter, Sicherheitstrainer</b>	<b>0171 312 8427</b> <b>ottmar.schmid@...</b>
<b>Karl Machunze</b> Beisitzer	<b>Webmaster, Digitales, Schulungen, Tourenleiter, Sicherheitstrainer</b>	<b>0160 857 5694</b> <b>karl.machunze@...</b>
<b>Karin Löhr</b>	<b>Schriftführerin, Tourenleiterin</b>	<b>0171 646 6997</b> <b>karin.loehr@...</b>

## Jeden 2. Mittwoch im Monat ab 19:00 Uhr im Vereinsheim der TSV Wanderfreunde Landsberg, Emmy-Noether-Straße 1

Das Stüberl wird für uns von Gisela Fülch von den TSV Wanderfreunden mit Getränken bewirtschaftet. Wir haben das Wanderstüberl jeweils für uns allein und können uns ungestört austauschen, Bilder und Videos zeigen oder Vorträgen zu aktuellen ADFC-Aktivitäten lauschen.

Zu unseren Treffen ist jeder herzlich eingeladen, der sich für unsere Fahrradthemen oder unseren Verein interessiert. Aktuelle Informationen zu den jeweiligen Themen des Radlertreffs stehen in der lokalen Presse und auf unserer Internet-Homepage:

<https://landsberg-am-lech.adfc.de>



Der gemütliche Radelratsch soll bei den ADFC Radlertreffen natürlich nicht zu kurz kommen. Zu den Treffen von März bis Oktober besteht zusätzlich die

Möglichkeit, vor Ort Fahrräder codieren zu lassen, wenn dies mit Angabe von Name und Adresse unter „kontakt@adfc-landsberg.de“ vorher angemeldet wurde. Personalausweis nicht vergessen !

Wir treffen uns jeden zweiten Mittwoch im Monat. Die Termine stehen im Kalender in der Heftmitte und online im Touren- und Veranstaltungsportal

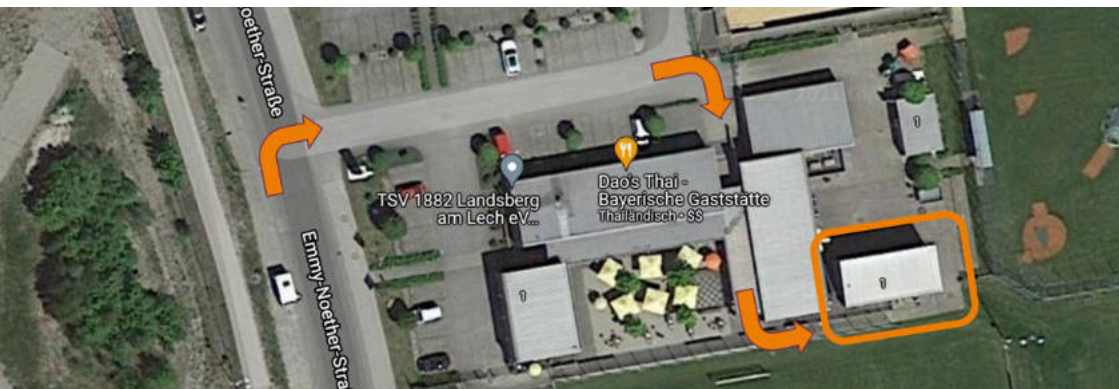
<https://touren-terme.adfc.de>



Wir freuen uns auf jeden Radlfreund, der kommt, um sich bei uns zu unterhalten und zu informieren.



Im Juli 2024 findet der Radlertreff am **19.07. als ADFC Sommerfest** statt. Hierzu werden wir euch über die bereits genannten Informationskanäle rechtzeitig einladen.





Café - Kultur - Kulinarik

Feiern in familiärer Atmosphäre!

Öffnungszeiten:

Mi. 17.00 – 22.00 Uhr

Do. 13.00 – 22.00 Uhr

Fr. 13.00 – 22.00 Uhr

Sa. 13.00 – 22.00 Uhr

So. 12.00 – 22.00 Uhr

(und nach Vereinbarung)

[www.kultur-stadl.de](http://www.kultur-stadl.de)

Raiffeisenstr. 4

86946 Vilgertshofen-Stadl

Tel. 08194 - 931 59 86



Wir liegen direkt am Radweg  
der Romantischen Straße und  
am Rundweg der Lechstaustufe 18

Unsere bayerisch - schwäbische Küche  
können Sie täglich - außer am  
Mittwoch (Ruhetag) - genießen.  
An schönen Tagen auch in unserem  
gemütlichen Kastanienbiergarten.

Gasthof zur Brücke (H\*\*)  
Fischer GbR  
Inhaber Herbert und Christian Fischer  
Brückenring 1, 86916 Kaufering

ZUR BRÜCKE



GASTHOF  
KAUFERING  
AM LECH

Telefon 08191 / 6571 18-0  
[www.gasthofzurbruecke.de](http://www.gasthofzurbruecke.de)  
[info@gasthofzurbruecke.de](mailto:info@gasthofzurbruecke.de)

## Katharinenstraße

Der Unfallschwerpunkt an der Katharinen-Apotheke wurde durch Hinweiszeichen und Bodenmarkierungen spürbar entschärft - eine Ideallösung wird aber immer noch gesucht.



## Münchener Straße

Der Schutzstreifen hat sich in der Versuchszeit so gut bewährt, dass aufgrund doppelt so hohen Radverkehrsaufkommens - ohne Unfall - die Einrichtung auf beiden Straßenseiten dauerhaft bleibt.



## Entwicklung der Nördlichen Altstadt

In einem Bericht von 2022 hatten wir erwartet, mit dem Fahrrad die Altstadt besser und möglichst sicher zu erreichen. Durch den Lady-Herkomer-Steg über den Lech und die zukünftige weitere Anbindung durch das ULP-Gelände in Richtung Weststadt wird der Radverkehr von Westen in die Altstadt einfacher, sicherer und deshalb in Zukunft weiter zunehmen. Der ADFC hat dazu auf Schwachstellen bei den Abstellern hingewiesen und Lösungen vorgeschlagen. Im Bereich des Stadttheaters wurden bereits einige zusätzliche Absteller errichtet. Weitere Verbesserungen stehen allerdings noch aus.

## Hindenburgring

Die Radwegoberfläche wurde 2023 in einigen Bereichen saniert. Der Weg ist dort wieder gut befahrbar. Das erkennt der ADFC als positive Entwicklung an.

## Klösterl

Die neue, deutlich flachere Pflasterung kommt seit Ende 2023 den Fußgängern und Radlern sehr entgegen. Auch dies ist ein Schritt in die richtige Richtung.

## Breslauer Straße

Der Umbau im nördlichen Teilabschnitt konnte noch kurz vor Jahresende 2023 abgeschlossen werden. Die Bewährung des nun kombinierten 3 m breiten Fuß- und Radweges wird der ADFC nach Abschluss des südlichen Bauabschnitts im Jahr 2024 prüfen. Zum Redaktionsschluss hat unsere Testfahrt gezeigt, dass offensichtlich noch nicht alle erforderlichen Hinweisschilder gesetzt worden sind. Das wird sicherlich im Laufe des Endausbaus erledigt werden.



## Ausbau des Landkreis-Radwegenetzes

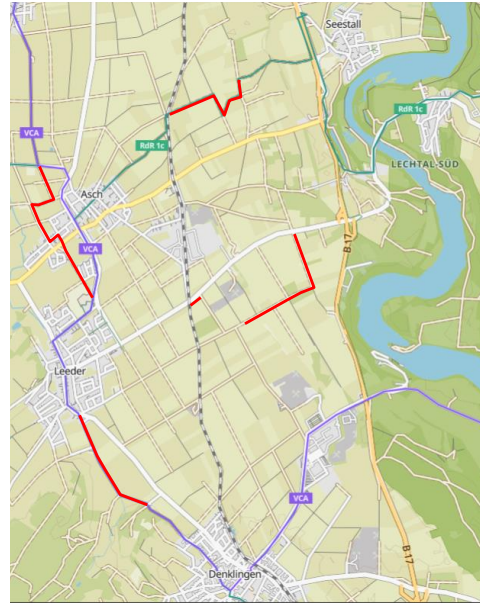
Gebaut wurden 2023 folgende Radwege:

- Ramsach - Eresing (Bild unten)
- Holzhausen - Erpfting (parallel A96)
- Wichtige Teilstücke in Fuchstal (rechts)

Wichtige Ausbaumaßnahmen zwischen Geltendorf und den Ortsteilen Walleshausen und Kaltenberg wurden mit ADFC-Beteiligung im Gemeinderat zur Ausschreibung genehmigt.



## Es tut sich etwas im Radwegenetz !!



## DER MODERNSTE BIKE STORE DER REGION



SCAN ME

ÖFFNUNGSZEITEN:

Di - Fr 09-18:30 Uhr  
Sa 09-15:00 Uhr  
Mo Ruhetag

abweichende  
Winteröffnungszeiten

📍 Viktor-Frankl-Str. 1a  
86916 Kaufering  
☎ 08191/70491

✉ info@radsport-zimmer.de  
🌐 www.radsport-zimmer.de

**CUBE**  
STORE

**zimmer**  
radsport-zimmer.de

## Manfred Doppler organisiert die erste Kinder-Demo (Kidical Mass) in Landsberg

Unter dem Motto „Straßen sind für alle da“ startete Manfred am 6. Mai 2023 auf Anregung seiner Tochter Manja die erste Fahrraddemonstration zur stärkeren Berücksichtigung von Kindern im



Straßenverkehr. Auf „neudeutsch“ heißt diese Aktion auch „Kidical Mass“. An den beiden Aktionswochenenden im Mai und September nahmen in ganz Deutschland mehr als 230.000 Kinder und Erwachsene teil - in Landsberg leider jeweils „nur“ ca. 50. Es ist unser Ergeiz, diese Anzahl zum nächsten Termin (**4.5.2024**) deutlich zu steigern.

Schwerpunkte für Verbesserungen sieht der ADFC in der Neuen Bergstraße, der

Karolinenbrücke, dem Hauptplatz und an vielen Kreuzungen. Zur Umsetzung von Tempo 30 auf innerörtlichen Hauptverkehrsstraßen müsste zunächst das Straßenverkehrsgesetz reformiert werden. Weiterhin stehen Schulstraßen und Zonen ohne Autoverkehr, sowie Fahrradstraßen und Fahrradzonen als flächendeckendes Netz und Grundlage für ein sicheres Schulwegenetz auf der Agenda. Straßen ohne Durchgangsverkehr in Wohngebieten würden zusätzlich die Gefährdung radfahrender Kinder deutlich reduzieren.

Bis alle diese Forderungen in Landsberg abgearbeitet sind, werden wir wohl noch ein paar weitere Kidical Mass Aktionen erleben.

**Bernd Meckel**

**Kidical Mass Aktionstage Mai und September 2023**  
**Über 230.000 Menschen, mehr als 890 Aktionen**  
**Strassen sind für alle da!**



#KidicalMass #StrassenfürAlle

**Save the Date:**

**Nächste Aktionstage 29.4. - 5.5.2024**



# Neue Aktivitäten - Angebote - Wunschzettel

## 1. Radeln für Eltern & Kind

Wenn ihr immer schon mal eine gemütliche Gruppe gesucht habt, wo ihr mit eurem Kind Radlausflüge

- in die nähere Umgebung,
- zu neuen Spielplätzen,
- Wassertretbecken,
- Eisdielen etc.

unternehmen könnt, dann meldet euch doch mal beim ADFC. Wir sammeln die Kontaktfanfragen und machen euch Vorschläge für Touren. Traut euch doch einfach.

**Bernd Meckel    Kontaktdaten Seite 7**

## 2. In Ruhe genießen

Wer auch mal abseits von der Gruppe allein die schöne Natur zwischen Lech und Ammersee oder dem Allgäu genießen möchte - auch der ist bei uns - dem ADFC - richtig. Wir haben euch ein paar erprobte Radtouren ausgesucht und auf der **nachfolgenden Seite** kurz beschrieben. Die GPX-Dateien gibt es natürlich auch. Wer sich damit noch nicht auskennt, kann vorher unseren Komoot-Kurs besuchen (s.u.)

## 3. Komoot für Radler & Wanderer

Die Komoot-App wird bei Radlern und Wanderern immer beliebter, weil sie keine spezielle Hardware erfordert:

- Planung: PC oder Laptop (Windows)
- Navigation: Smartphone (Android)

Hierzu bieten wir euch einen Kurs an:

Präsentation + Unterlagen + Praxis

Zeitbedarf: ca. 3 Stunden (**Grundkurs**)

Ort: LL, Lechstr. 5 (AWO), Zeit 18 - 21 Uhr

Termin: **12. März 2024.**

Die Mindestteilnehmerzahl beträgt 6.

ADFC-Mitglieder 20 € Nichtmitglieder 35 €

**Bernd Meckel    Kontaktdaten Seite 7**

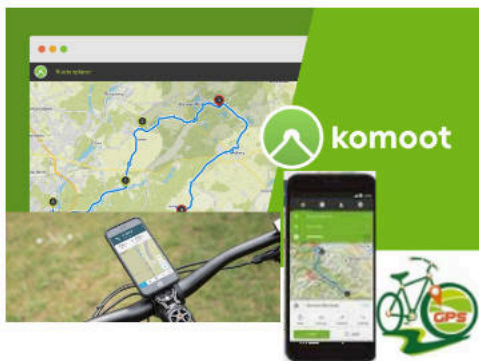
## 4. Noch nichts beim ADFC gefunden ?

Wer in unserem ADFC-Programm noch nichts gefunden hat, der hat hier die Möglichkeit, seine Wünsche zu formulieren. Dies betrifft auch Hinweise zum Zustand von Radwegen oder Vorschläge für neue Verbindungen. Mit der E-Mail-Adresse:

**[kontakt@adfc-landsberg.de](mailto:kontakt@adfc-landsberg.de)**  
erreicht ihr den gesamten Vorstand des ADFC Landsberg. Regt uns doch zum Nachdenken und zum Entwickeln neuer Angebote an. Wir freuen uns auf euch !

Wir wiederholen unsere Angebote vom letzten Jahr, auch wenn zu Angebot 1 und 4 bisher noch keine einzige Rückmeldung erfolgt ist. Schade - wir vom ADFC wären bereit !

Erfreulich war 2023 der gute Zuspruch zum komoot-Kurs, der zweimal ausgebucht war. Jetzt bieten wir den Kurs am 12.03.2024 im größeren Schulungszentrum der AWO an.




## Fahrradnavigation - Wir machen dich fit!

Mit komoot lassen sich Radtouren einfach und komfortabel planen. Im Ergebnis erhält man mit den Informationen zu Entfernung, Höhenprofil und Wegebeschaffenheit einen guten Eindruck von der Schwierigkeit der selbst erstellten Tour.

Die Software generiert Streckenverlauf und Höhenprofil, prognostiziert die Dauer der Tour und stellt die Daten im GPX-Format für GPS-gestützte Navigationsgeräte wie z.B. das Smartphone zur Verfügung. Auf dem Smartphone gibt es zur Navigation auch eine Sprachnavigation.

Hier der Link für alle Touren:

<https://landsberg-am-lech.adfc.de/artikel/radtouren-zum-nachradeln>




## ADFC-Fahrradtour – Rundtour: Von Murnau um den Staffelsee



**40 km, 530 Höhenmeter, ca. 3 Stunden (schwer)**  
**Startpunkt: Murnau (Parkplatz P12 Murnauer Bucht)**

Der Staffelsee wird im Gegenuhrzeigersinn umfahren, wobei Uffing und anschließend Bad Kohlgrub sicherlich zu den bekanntesten Orten dieser Rundfahrt durch ein sehr attraktives See- und Moorgebiet zählen. Nach dem Kurort führt der Weg durch Wild-Schongebiete und das Murnauer Moos zum Ausgangspunkt P12 in Murnau.

## ADFC-Fahrradtour – Von Landsberg zur Zauberhütte



**74 km, 490 Höhenmeter, ca. 4,5 Stunden (schwer)**  
**Startpunkt: Landsberg, Dittelparkplatz (Wiesenring)**

Über die Karolinenbrücke wird der Lech passiert. Nach Lengenfeld und Rott geht es immer weiter nach Süden, bis auf halber Strecke die Zauberhütte mit zauberhaftem Blick auf den Auerberg und ebenso guter Verpflegung zur Pause einlädt. Zurück geht es auf der westlichen Lechseite durch die Fuchstal-Ortsteile.

## ADFC-Fahrradtour – Genießer-Tour zum Cafe Morizz, Buchloe



**31 km, 140 Höhenmeter, ca. 2 Stunden (leicht)**  
**Startpunkt: Landsberg, Parkplatz Waitzinger Wiese**

Über Ahornallee und Klinik geht es Richtung Erpfting und über den Koppenhof nach Honsolgen und Buchloe, wo das Morizz mit Biergarten seine Gäste erwartet.

Der Rückweg erfolgt über die Variante Holzhausen und den nagelneuen Radweg entlang der A96 und zum Stadtwaldhof.



**Die Natur bietet die Herausforderung  
und wir das nötige Equipment dazu!**

**maloja**



**salomon**



**ORTLIEB** GERMANY



Christoph Bayer

**Alpinsportzentrale**  
Vorderer Anger 239  
86899 Landsberg am Lech

**Outdoor Outlet**  
Vorderer Anger 224  
86899 Landsberg am Lech

Tel. 08191-4289274  
mail@alpinsportzentrale.de  
www.alpinsportzentrale.de

Mo. bis Mi. 10.00 bis 18.00  
Do. bis Fr. 10.00 bis 19.00  
Samstag 10.00 bis 16.00

Tageskarte \* Speisen & Getränke \* Frühstücksbuffet

CAFÉ · BAR · BRASSERIE  
**Morizz**

Spanisches Buffet \* Feiern im Morizz \* Kontakt



Rufen Sie uns an unter ...  
08241-997348

Morizz - Café, Bar, Brasserie  
Rotkreuzstr. 9, 86807 Buchloe  
E-Mail: kontakt@cafemorizz.de  
Web: <https://www.cafemorizz.de/>



**Speisen & Getränke**  
Dienstag bis Sonntag von 9 bis 24 Uhr geöffnet

Gutes genießen! Ob morgens, mittags, abends oder zwischendurch – wir servieren Ihnen unsere leckeren Pastagerichte, Pizzas oder Flammkuchen in angenehmer Atmosphäre – drinnen und draußen.

Bitte werfen Sie auch einen Blick auf unsere Tageskarte.



## ADFC Jakobus Radpilger Tour von Passau nach Landsberg am Lech 2023

4.600 Kilometer Jakobus Radpilgerwege wurden seit 2020 in einer Kooperation von ADFC Landsberg und der Paulusgemeinde ehrenamtlich erkundet, erschlossen und mit dem Rad-Muschel Zeichen beschildert. Die Karte des Jakobusnetzes Ende 2023 ist unglaublich.

Mit dem ADFC fahren wir jedes Jahr eine Radpilger Tour auf Jakobuswegen - so auch im Sommer 2023 von Passau über Altötting, Wasserburg, Bad Aibling, Weyarn, Dietramszell, Seeshaupt, Weilheim und dann nach Hause, nach Landsberg am Lech.



Der Passauer Jakobus Radweg war kurz vor dem Start in der Beschilderung fertig geworden und wir befuhren ihn sozusagen zur Eröffnung. Nach dem Rad-Bus-Transfer begannen wir erst einmal mit einem schönen Tag in Passau. Die Stadt ist nicht ohne Grund im Sommer ein beliebtes Ziel. Die Zeit zusammen und das Abendessen war für alle ein Genuss.

Der Wetterbericht meldete für unsere Tour jeden Tag besseres Wetter, aber auf der ersten Etappe wurden wir nicht mehr trocken. Unsere Hotels in Bad Birnbach, Altötting, Wasserburg, Weyarn und Promberg entschädigten für jedes Wetter mit großem Komfort, gutem Essen und Gastfreundschaft. Die Sonne kam immer mächtiger im Verlauf der Tour und so feierten wir am ersten Sonnentag eine Goldene Hochzeit unseres ADFC-Jubelpaars stilgerecht in der uralten Jakobuskirche von Rottenstuben bei Pfarrkirchen mit Segen, Gesang und strahlendem Sonnenlicht.

Die historischen Städte, berührenden Kirchen der Stille, die Natur und natürlich die Alpenkette, der wir von Tag zu Tag näher kamen, begeisterten uns. Eine wunderbare Gemeinschaft entstand von Tag zu Tag mehr und wir fuhren bei bestem Wetter durch das himmlische Oberbayern.

Unsere Jakobus-Routen sind eine Einladung zu einer Auszeit. „Ich bin dann mal weg“ ist der Titel des bekanntesten Jakobus Pilgerbuchs von Hape Kerkeling. Und genau darum haben wir 4.600 Kilometer Jakobuswege für alle erschlossen und beschildert. Ab dem ersten Rad-Muschel Zeichen leitet uns der

# Radpilger Tour Passau - Landsberg



Jakobus-Radweg zum Bodensee nach Lindau, Nonnenhorn oder Konstanz. Oder man beginnt in Fulda, Coburg, Hof, Böhmen oder Passau, so wie wir, und fährt nach Hause auf einem Jakobus Radpilgerweg. Es ist eine gelungene Kooperation zwischen ADFC, Kirche und Tourismus geworden, ein Win-Win-Projekt für beide Institutionen und für jeden kann es eine Win-Win-Zeit für die Seele werden.

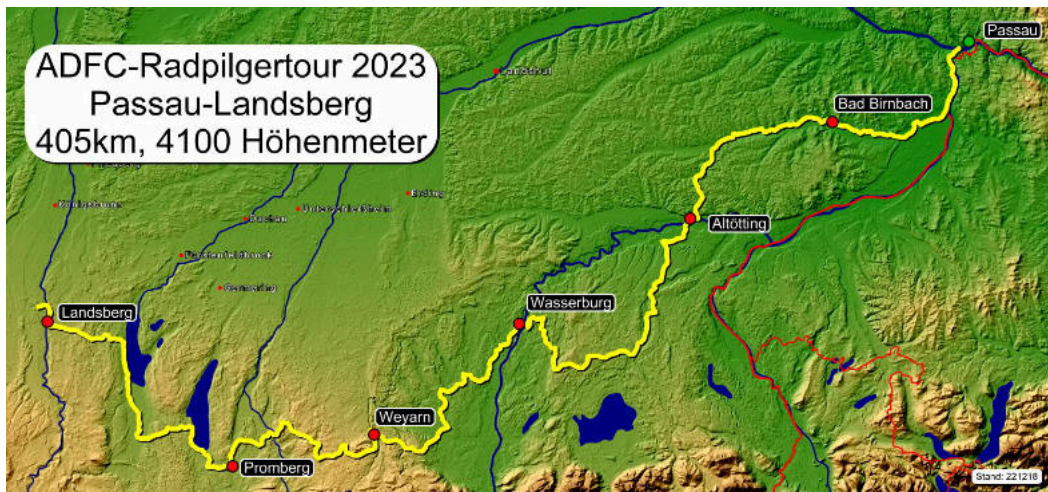
Wir wünschen einen Buen Camino - schöne Erfahrungen auf unseren Jakobus Radpilgerwegen.

Dieses Jahr bietet der ADFC Landsberg vom 23.09. bis zum 27.09.2024 einen „Schnupper Jakobus Radpilgerweg“ mit vier Übernacht-

tungen von Landsberg nach Lindau und Nonnenhorn an (Tour 27 auf Seite 61).



Wer zum ersten Mal eine Radpilger-Erfahrung erleben will, wird bevorzugt bei der Anmeldung angenommen. **Jürgen Nitz**



## • ANschließen statt nur ABSchließen

Schließt Rahmen sowie Vorder- und Hinterrad des Fahrrads an einen festen Fahrradständer oder fest verankerte Gegenstände an – auch wenn ihr es nur kurz alleine lasst. Das Objekt sollte hoch genug sein, damit man das Fahrrad nicht einfach mitsamt Schloss darüberheben kann. Voraussetzung ist natürlich ein sicheres Schloss .



## • Abstellanlagen

Der ADFC testet verschiedene Anlagen. Bei den mit dem Gütesiegel „ADFC empfohlen“ ausgezeichneten Abstellanlagen lassen sich Vorderrad und Rahmen mit einem Schloss am Ständer sichern. Außerdem rollt das Rad

nicht weg – auch nicht im beladenen Zustand.

## • Codierung


Nutzt die Möglichkeit der Codierung durch den ADFC. Termine in Landsberg am Info-stand Hauptplatz (**20.04.2024**) oder bei unseren Radlertreffs (S. 8). Wir bieten die Klebecodierung unseren Mitgliedern für 5 € an, Nichtmitglieder zahlen 10 €.



## • Fakten

Notiert alle wesentlichen Informationen des Fahrrades wie Rahmennummer, Fabrikat und besondere Merkmale in einem Fahrradpass. Der wird vom ADFC bei der Codierung mitgegeben. Auch erhältlich beim Fahrradhändler, der Polizei oder eurer Versicherung.

- Weitere Informationen:  
<https://www.adfc.de/artikel/fahrraddiebstahl-vorbeugen/>



## Konstituierende Sitzung im Mai 2023

Martin Baumeister, Henrik Walter und Bernd Meckel haben sich im Mai 2023 erstmals zu einer Sitzung des Arbeitskreises Radverkehr getroffen. Ziel ist die Erarbeitung von Vorschlägen für die Gemeinde- und Kreisverwaltung zur Verbesserung der Rahmenbedingungen für Radfahrende.

## Fahrradabsteller und Gefahrenstellen

Schwerpunkt der praktischen Arbeit im vergangenen Jahr war die Erstellung einer Übersicht zu Fahrradabstellern an Gebäuden von hohem öffentlichen Interesse in Kaufering. Im Zuge der Besichtigungen wurden gleichzeitig einige markante Gefahrenstellen aufgelistet und Verbesserungsvorschläge erarbeitet. Der Arbeitskreis wurde bei dieser Arbeit maßgeblich von Markus Kauth vom Klima- und Umweltschutzbeirat Kaufering unterstützt.



Die Ergebnisse wurden am 5. Oktober im Rathaus Bürgermeister Salzberger und Bauamtsleiter Giampa präsentiert. Dort, wo die Marktgemeinde eine Verbesserung in eige-



ner Regie umsetzen kann, will sie im Rahmen freier Kapazitäten aktiv werden. In den anderen Fällen sollen Gesprächsmöglichkeiten mit den Verwaltern oder Betreibern genutzt werden, um Verbesserungen herbeizuführen.

## Regelmäßige Informationstermine

An einer der ersten Sitzungen des Arbeitskreises nahm der 2. Bürgermeister von Landsberg, Moritz Hartmann, teil. Er wird unsere Bemühungen zur Einführung eines regelmäßigen Informationstermins mit der neuen Bauamtsleiterin unterstützen.

Mit dem Landsratsamt sind wir da schon einen Schritt weiter: Der erste „Jour Fixe“ mit dem zuständigen Sachgebietsleiter Rainer Mahl fand am 17. Oktober statt. Wir haben uns bei dieser Gelegenheit über den Stand der diversen Projekte zum Ausbau des Radwegenetzes im Landkreis ausgetauscht. Weiterhin wurde ein Ortstermin in Erpfting verabredet, bei dem nach gemeinsamer Begehung eine Verbesserung der Radwegebeschilderung beschlossen wurde.

**Bernd Meckel**

# Straßenverkehrsordnung STVO - auch für Radler

	Pedelec	S-Pedelec
<b>E-Motor hilft beim Pedalieren bis</b>	<b>25 km/h</b>	<b>45 km/h</b>
<b>Fahrzeugdefinition</b>	<b>„normales“ Fahrrad</b>	<b>Leichtkraftrad</b>
<b>Mindestalter</b>	-	<b>15 Jahre</b>
<b>Führerschein</b>	-	<b>mindestens Mofa</b>
<b>Versicherungskennzeichen</b>	-	<b>erforderlich</b>
<b>Kinderanhänger</b>	<b>erlaubt</b>	<b>nicht erlaubt</b>
<b>Kindersitz</b>	<b>erlaubt</b>	<b>bis 7 Jahre erlaubt</b>
<b>Radwege befahren</b>	<b>erlaubt</b>	<b>nicht erlaubt</b>
<b>Rückspiegel</b>	-	<b>Pflicht</b>
<b>Helm</b>	<b>Keine Pflicht</b>	<b>Pflicht</b>

**Fahrräder** werden mittlerweile überwiegend mit unterstützenden Elektromotoren verkauft. Zu 99,5% sind dies „Pedelecs“, bei denen der E-Motor nur im Verhältnis zur Pedalkraft wirkt. Unterschiede zwischen Pedelec und S-Pedelec zeigt die Tabelle.

Grundsätzlich nehmen Fahrräder und S-Pedelecs am „normalen“ Straßenverkehr mit allen Regeln der STVO teil. Fahrräder (und damit auch Pedelecs) müssen bei den blauen Zeichen Z 237 / 240 / 241 die Radwege benutzen, bei Z 240 mit besonderer Rücksicht

Fahrspur von einem Fahrrad genutzt werden - muss aber nicht. Auf dem Fußweg gilt für Radler dann Schrittgeschwindigkeit.

Einbahnstraßen (Z 267) dürfen ebenfalls nur dann in Gegenrichtung von Fahrrädern befahren werden, wenn auch hier das Zusatzzeichen steht.



gegenüber Fußgängern. Weil es hier keine Trennung gibt, gilt „angepasste Geschwindigkeit“. **S-Pedelecs bleiben hier grundsätzlich auf der Straße.**



Ist in Ergänzung zu einem Verkehrszeichen (z.B. Z 239 Fußgängerweg oder Z 245 Busspur) ein Zusatzschild (Fahrrad frei) angebracht, so darf dieser Weg oder diese

Bei dem Verkehrszeichen Z 250 ist die Durchfahrt für Fahrzeuge aller Art - also auch für Fahrräder - verboten. Bei dem Zeichen Z 254 ist die Durchfahrt ausdrücklich für Fahrräder verboten.



Wir nennen  
es Heimat

# Waitzingers

Hotel · Restaurant · Biergarten

Nach'm Radeln a kühles Radler  
und a bayrisches Schmankerl...



auf unserer Sonnenterrasse  
im Biergarten  
im Restaurant

**Mia gfrein uns auf eich!**  
Mittwoch Ruhetag!

Waitzinger Wiese 2 | 86899 Landsberg  
Telefon: 081919734 777 | E-Mail: reservierung@waitzingers.de



RIESE & MÜLLER



## PEDALGLÜCK

Timon Bartsch | eBikes | Utting | Meisterbetrieb

Industriestr. 11a | 86919 Utting am Ammersee | Tel.: 0 89 06 / 5 38  
www.Elektroraeder.com | Di.-Fr.: 14:00 - 18:00 + Sa.: 10:00 - 13:30 Uhr

- + Trekking eBikes ab 18 kg
- + Lasten-eBikes
- + Meisterwerkstatt - Top Service

Ein ADFC FaSi Training  
ist immer sinnvoll,  
egal wie lang man  
schon Rad fährt

Wir machen Dich fit!

## Das Fahrrad sicher beherrschen

Unter dem Motto „Wir machen dich fit fürs Rad“ wird vom ADFC Landsberg am Lech auch im Frühjahr 2024 wieder das FaSi-Training mehrfach angeboten. Ziel ist es, die Anzahl der Verkehrsunfälle mit Radfahrenden zu reduzieren. Wer sein Fahrrad sicher beherrscht, der hat den Kopf frei für den Verkehr! Angesprochen werden alle, die Fahrrad fahren, ob mit oder ohne Elektromotor.

## Training für mehr Sicherheit

Die Fahrsicherheitskurse finden in lockerer Atmosphäre in kleinen Gruppen unter der Leitung unserer erfahrenen ADFC-FahrsicherheitsTrainer auf der Waitzinger Wiese in Landsberg statt.

Start jeweils 14:00 Uhr, Ende ca 17:00 Uhr.  
Kursgebühr für Mitglieder 15 € und Nichtmitglieder 30 €. Anmeldung erforderlich:  
[kontakt@adfc-landsberg.de](mailto:kontakt@adfc-landsberg.de)

Während des Trainings werden u.a.  
folgende Themen behandelt:

- Sicherheits-Check des eigenen Rades
- Ausrüstungs-Check, Einstellungen am Rad
- Aufsteigen / Absteigen / Stehen bleiben
- Gleichgewichtsübungen
- Schalten (Fahrunterstützung für Pedelecs)
- Bremsen
- Kurvenfahren / Abbiegen
- Verkehrsquiz / Verkehrsregeln für Radler
- Fahren über Hindernisse

Dienstage April und Mai:

2.4. / 9.4. / 16.4. / 30.4. / 7.5. / 14.5.

Sonntage April und Mai:

7.4. / 14.4. / 5.5. / 12.5.

Weitere Infos auf  
unserer Website





# Nachmittagsradeln - ab März geht's los !

Nachmittagsradeln ist wie fliegen  
... nur näher am Boden

Unser **Frühjahrsradeln** startet im März 2024 samstags ab 13 Uhr bei der AOK. Das „Aufbautraining“ mit Kaffepause zur Halbzeit wird uns mit verschiedenen Radtouren ca. 3 Stunden lang in die Umgebung von Landsberg führen.



Ab Mai bis Anfang September ist unsere Zeit für das **Nachmittagsradeln** - im 14-Tage-Rhythmus an Donnerstagen um 13 Uhr.

Vom 7. September bis zum Saisonende am 26. Oktober findet dann das **Herbstradeln** an Samstagen um 13 Uhr statt.

Jeder am geselligen und gemütlichen Radfahren Interessierte ist herzlich willkommen. Die Mitgliedschaft im ADFC ist keine Voraussetzung für unser kostenloses Nachmittagsradeln.

Alle Termine findet ihr natürlich im Radtourenportal

<https://touren-termine.adfc.de>



Fitnessradeln  
...rauf aufs Rad und ab ins Glück

Vom 7. Mai bis zum 10. September bieten wir euch mit dem Startpunkt an der AOK auch in diesem Jahr wieder unser Fitnessradeln an.

Jeden Dienstagabend ab 18.15 Uhr könnt ihr dabei die Muskeln für ca. 2 Stunden in Bewegung setzen. Pausen zum Trinken und um den Puls herabzufahren werden dabei schon gemacht – aber kein Einkehrschwung auf halber Strecke wie beim Nachmittagsradeln.

Ausnahmen von dieser Regel gibt es natürlich auch: Die erste und letzte Tour der Saison endet mit einem gemütlichen Beisammensein der Teilnehmer.

Und dann gibt es da noch die Biergarten-Tour, da könnt ihr mal raten wo und wie die wohl endet.

Wie beim Nachmittagsradeln gilt auch für das Fitnessradeln: **Jeder Radfahrende ist bei uns herzlich willkommen.** Die Mitgliedschaft im ADFC ist beim Fitnessradeln keine Voraussetzung zum Mitradeln.



## Ein Zeichen setzen für die nachhaltige Mobilität:



## STADTRADELN

Radeln für ein gutes Klima

Es wird viel darüber gesprochen: Die nachhaltige Mobilität. Neben der ÖPNV-Nutzung oder dem Umstieg auf die E-Mobilität, bildet auch der Radverkehrsausbau einen wichtigen Baustein in der Mobilitätswende. Die Relevanz des Radverkehrs ist auch im Landkreis Landsberg am Lech gut sichtbar: Neben der fortschreitenden Ausweitung des Radwegenetzes nimmt der Landkreis Landsberg am Lech seit einigen Jahren auch an der internationalen Klimabündnis-Aktion STADTRADELN teil.



Im Jahr 2023 feierte der Landkreis Landsberg mit seinen 31 Kommunen bereits zum 10. Mal die erfolgreiche STADTRADELN-Teilnahme. Mit 4.486 aktiven Radelnden konnten in drei Wochen über **935.000 km** auf dem Fahrrad zurückgelegt und somit die bis dahin beste STADTRADELN-Leistung im Landkreis Landsberg am Lech erzielt werden. Dieses große Radl-Engagement zeigte sich auch im bayernweiten Ranking: Mit 7,62 geradelten Kilometern pro Einwohner konnte sich der

Landkreis Landsberg am Lech als **radelaktivster Landkreis in Bayern** behaupten.



Auch im Jahr 2024 soll die Tradition fortbestehen und der Landkreis Landsberg am Lech nimmt mit seinen Kommunen an der jährlichen STADTRADELN-Aktion teil.

**Vom 9. Juni bis einschließlich 29. Juni** findet im Jahr 2024 die Fahrradkampagne STADTRADELN im Landkreis Landsberg am Lech statt. Wie auch die Jahre zuvor sollen wieder so viele Radelbegeisterte wie möglich gefunden und motiviert werden, viele CO<sub>2</sub>-freie Kilometer auf dem Fahrrad zu sammeln.

Weitere Informationen zum STADTRADELN-Zeitraum 2024 findet Ihr in Kürze unter [www.klimaschutz-landkreis-landsberg.de](http://www.klimaschutz-landkreis-landsberg.de)

Alle Fotos  
auf dieser Seite:  
LRA LL/Leitenstorfer





# ENERGIE NEU DENKEN

Photovoltaik • Ladeinfrastruktur • Wärmenetze • Quartierslösungen

Professionelle Planung und Umsetzung von fossilfreien Energiekonzepten für Unternehmen und Kommunen durch unser Ingenieursteam.



[www.lenaservice.de](http://www.lenaservice.de)



## Landsberger Energieagentur e.V.

Photovoltaik • Solarthermie • Heizung •  
Gebäudesanierung • E-Mobilität  
**Fossilfrei und klimaneutral.**

Wir informieren und beraten Sie zu allen  
Energiethemata rund ums Haus.  
Kompetent, innovativ und unabhängig.

## Allgemein

Die Anmeldung erfolgt direkt bei der Tourleitung (TL), die auf den Programmseiten 36 bis 63 angegeben ist. Bitte findet euch spätestens 10 Minuten vor der Abfahrt am Treffpunkt ein. Wir starten pünktlich.

Die Radtouren finden bei geeignetem Wetter statt. Rüstet euch passend aus. Bei widrigen Bedingungen wird am Treffpunkt von der TL über die Durchführung der Tour entschieden.

Grundsätzlich soll bei den Touren jeder mit Vergnügen und ohne körperliche Verausgabung mitfahren können. Wir fahren keine Rennen! Bei allen Touren werden ausreichend Pausen eingeplant. Die Anforderungen jeder Tour könnt ihr aus den Angaben über Streckenlänge und Höhenmeter abschätzen und aus der Zielgruppenangabe ablesen (siehe auch **S. 27**). Bitte schätzt euch selbst richtig ein!



Jede Tour wird von 1 bis 2 erfahrenen Tourenleitern geführt. Die TL kennt die Strecke und hilft euch im Rahmen des Möglichen bei Pannen. Bei größeren Pannen steht ADFC-Mitgliedern der im Mitgliedsbeitrag enthaltene bundesweite Pannenservice zur Verfügung.

Bei Eintagestouren beträgt die Teilnahmegebühr 8,- € pro Person - **begleitete** Kinder und Jugendliche bis 16 Jahren frei. Für ADFC-Mitglieder ist die Teilnahme gegen Vorlage des Mitgliedsausweises kostenlos.

## Aufteilung der Fahrkosten für Nutzer des vom ADFC organisierten Fahrdienstes für Fahrradtouren (seit 2023)

Wenn für eine ADFC Radltour zwischen dem Treffpunkt in Landsberg und dem Radl-Start ein KFZ-Transport erforderlich ist, dann wird die TL diesen organisieren. Wer sich für die Tour anmeldet, teilt der TL verbindlich mit, ob er an dem organisierten Transport teilnehmen will. Falls „ja“, akzeptiert er damit die Teilnahme am Umlageverfahren der Fahrkosten.

Falls der angemeldete Teilnehmer nicht zur Tour erscheint und auch keinen Ersatzteilnehmer anmeldet, sind die Kosten gemäß Umlage trotzdem zu entrichten, da die Transportkapazität bereitgestellt und nicht genutzt wurde.

Berechnung der Umlage (Stand 29.01.2024) pro Transport-km eines KFZ: **30 Cent/km**. Der Kilometersatz kann vom Vorstand bei Bedarf angepasst werden.

### Beispielrechnung:

Transportweg 100 km (hin und zurück)

Kosten pro KFZ = 30,00 €

Bei 3 KFZ:  $3 * 30 = 90,00$  € Gesamt

Bei 10 Personen:  $90 / 10 = 9,00$  €/Person

Die Gesamt-Fahrkosten von 90 € werden von der TL am Tag der Tour eingesammelt und an die Fahrer der 3 KFZ in gleicher Höhe (=30 €) ausgezahlt.

Die Beispielrechnung zeigt die Kosten für eine gute Fahrzeugauslastung mit 3 KFZ und 10 Teilnehmern. Falls ein zusätzliches Fahrzeug für die Tour erforderlich wäre, würden sich die Gesamtkosten dann auf  $4 * 30 € = 120 €$  und der Umlagebetrag dann auf  $120 € / 10 = 12 €$  erhöhen



Die TL wird stets versuchen, den KFZ-Einsatz zu optimieren.

Detaillierte Teilnahmebedingungen (das „Kleingedruckte“) findet ihr unter [www.landsberg-am-lech.adfc.de/Teilnahmebedingungen Tagestouren](http://www.landsberg-am-lech.adfc.de/Teilnahmebedingungen_Tagestouren)

## Teilnahme

Mehrtagestouren mit Hotelübernachtungen und Reiseleitung können nur von ADFC-Mitgliedern gebucht werden. Grundsätzlich gelten zunächst die gleichen Teilnahmebedingungen wie bei Eintagestouren. Die vollständigen Regelungen findet Ihr auf unserer Homepage unter:

[www.landsberg-am-lech.adfc.de/](http://www.landsberg-am-lech.adfc.de/)

## Teilnahmebedingungen Mehrtagestouren

## Leistung

Übernachtungs-, Essens- und Servicekomfort werden nach Zweckdienlichkeit ausgewählt.



## Vertragsabschluss

Mit der Anmeldung, die ausschließlich in Textform zu erfolgen hat, bietet der Teilnehmer den Abschluss eines Reisevertrags verbindlich an. Wenn die Voraussetzungen für eine Teilnahme erfüllt sind, wird eine Anmeldebekräftigung erteilt.

## Zahlung

Übernachtungen und Verpflegung zahlt jeder Teilnehmer selbst vor Ort. Die Umlage für gemeinsame Reisekosten (z.B. Bus, Bahn und Kosten der Reisevorbereitung und -leitung) zahlen die Teilnehmer unverzüglich nach Rechnungszugang nach Abschluss der Tour.

## Rücktritt durch den Teilnehmenden

Der Teilnehmer kann bis zum Beginn der Reise jederzeit vom Vertrag zurücktreten. Sollten hierdurch Kosten entstehen, trägt diese der Teilnehmer. Der ADFC empfiehlt, mit der Buchung eine Reiserücktrittsversicherung abzuschließen.

## Kündigung durch den ADFC

Der ADFC kann den Reisevertrag ohne Einhaltung einer Frist kündigen, wenn der Teilnehmer die Durchführung der Reise ungeachtet einer Abmahnung des ADFC bzw. der von ihm eingesetzten Reiseleitung nachhaltig stört. Die Kosten trägt der Verursacher.

Symbol	Zielgruppenbeschreibung
A	<b>Alltagsradler</b> : Geeignet für routinierte Radler und Familien mit größeren Kindern. Die Strecke hat einen mittleren bis sportlichen Schwierigkeitsgrad.
T	<b>Tourenradler</b> : Hier braucht ihr schon gute Kondition oder einen gut geladenen Akku für das Pedelec. Es werden auch größere Tagestouren (bis 90 km) gefahren.
MTB	<b>Mountainbiker</b> : Touren mit sportlichem Charakter. Ihr solltet gute Kondition oder einen gut geladenen Akku, Lust auf steile Berge und ein Mountainbike haben .
RR	<b>Sportradler</b> : Sportliches Fahren steht im Vordergrund. Es werden weitgehend asphaltierte Wege und Straßen mit dem Rennrad benutzt.

Radtypen	T	P	M	RR
	Tourenrad	Pedelec	Mountainbike	Rennrad

Im Interesse aller Radler bitten wir euch, eure Leistungsfähigkeit realistisch einzuschätzen und nur an Touren teilzunehmen, bei denen ihr sicher seid, dass ihr die Strecke bewältigen könnt.

Zur Streckenbeurteilung helfen wir euch in der Tourenbeschreibung mit Angaben zur Streckenlänge S, zu den Höhenmetern H, zum Geländeprofil (H/S) und zur Zeitplanung. Wir unterscheiden 4 Geländeprofile:

Geländeprofil	flach	wellig	hügelig	bergig
H/S	kleiner 0,2%	0,2% < H/S < 0,4%	0,4% < H/S < 0,8%	größer 0,8%

## Tourleiter und TourGuides für unser Team gesucht

**Wir brauchen dich**

Als Tourleiter bist du ein Aushängeschild unseres ADFC Landsberg e.V. Geführte Radtouren erfreuen sich großer Beliebtheit. Entscheidenden Anteil daran haben Tourleiter, die engagiert und mit großer Motivation ihre Freizeit dafür aufwenden. Wegen der stetig steigenden Nachfrage nach geführten Fitness-, Feierabend- und Tages-touren sucht der ADFC Landsberg interessierte Radler, die bereit sind, ehrenamtlich unser Tourleiter- und Tourguide-Team zu verstärken.



Du kennst dich in der Umgebung aus, kennst tolle Ziele und wolltest schon immer mal ganz vorne mitfahren? Wenn du bei uns aktiv als Tourleiterin oder Tourleiter mitmachen möchtest, Radtouren im wunderschönen Voralpenland leiten möchtest, über deine Erlebnisse von deinen Radtouren berichten möchtest oder einfach gerne unter gleichgesinnten Menschen mit der Liebe zum Fahrrad sein möchtest, dann solltest du dich bei uns melden. Informiere dich auf unserer Website auf „Bildergalerie“ über unsere schönsten Radtouren.

<https://landsberg-am-lech.adfc.de/bildergalerie>



## Zertifizierte FaSi-Trainer für Fahrrad und Pedelec

**Mach doch mit**

Unsere Fahrsicherheitskurse finden in lockerer Atmosphäre und in kleinen Gruppen statt. Ziel ist es, die Anzahl der Verkehrsunfälle mit Radfahren durch Trainieren zu reduzieren.

Der Ablauf des Trainings gliedert sich in die folgenden Themen, wozu die Übungen jeweils von dir erklärt und vorgeführt werden:

- Einstellungen (z.B. Fahrradhelm, Sattel)
- Erläuterung von Bremsen, Reifen und Lenkung
- Die Schaltung und beim Pedelec die Fahrstufen und deren Verwendung
- Die optimale Position auf dem Fahrrad, einschließlich Gleichgewichtsübungen
- Sicheres Aufsteigen, Losfahren und Absteigen
- Optimales Bremsen und Kurvenfahren
- Vorausschauendes Fahren
- Fahren auf unebenem Untergrund
- Enge Kehren und richtiges Abbiegen
- ADFC-Verkehrsquiz und Verkehrsregeln für Radler
- Abschlussgespräch und Tipps zum Üben im Alltag



Bei der Verteilung der Teilnahmebestätigungen wirst du Lob und Dank von der Teilnehmergruppe erhalten. Glaub uns: Das tut gut!

**Karl Machunze**

Nimm mit uns Kontakt auf:  
[kontakt@adfc-landsberg.de](mailto:kontakt@adfc-landsberg.de)

## Umbau der Kreuzung Viktor-Frankl-Straße

Durch den zunehmenden Radverkehr zwischen Kaufering und Landsberg entwickelte sich an diesem Knotenpunkt ein Unfallschwerpunkt, besonders zwischen Radfahrern und abbiegenden Autofahrern. 2021 wurden dem Marktgemeinderat Kaufering und dem Kreistag 3 Umbauvarianten zur Entscheidung vorgelegt.

**Variante 1:** Ein asymmetrischer Turbokreisel: Auf 2 Ebenen hätten der KFZ-Verkehr und die Radfahrer unabhängig voneinander die Kreuzung in alle Richtungen queren können. Wir vom ADFC haben diese Variante empfohlen.

**Variante 2:** Kreuzung mit neuer Ampelschaltung: Auf der Westseite können Radfahrer die Viktor-Frankl-Straße ohne Mittelinseln in einem Zug sicher überqueren. Der Autoverkehr von und in die Viktor-Frankl-Straße hat dabei ROT. Zusätzlich gibt es eine Bedarfsampel für Radfahrer von Ost nach West. Wir haben diese Lösung empfohlen, falls die beste Variante 1 aus Finanzierungsgründen nicht realisiert werden kann.

**Variante 3:** Kreisverkehr: Auf der Westseite wäre für Radler eine Querung nahe am Kreisverkehr nicht möglich gewesen. Deshalb ist in einem Abstand von 60 m westlich (Höhe Radsporthaus-Zimmer) für Radfahrer und Fußgänger eine Querungshilfe mit Mittelinsel vorgesehen. Diese Variante drängt den Radverkehr an den Rand. Wir haben diese Lösung nicht empfohlen.

**Entscheidung:** Der Marktgemeinderat von Kaufering und der Kreistag haben sich schließlich aus Kostengründen für die Variante 2 entschieden.

Im Juni 2023 wurde mit dem Umbau begonnen. Fertigstellung und Freigabe für den Verkehr war Ende Oktober 2023. Mit der Fertigstellung des Kreuzung-Umbaus wurde besonders für Radfahrer und Fußgänger ein Unfallschwerpunkt beseitigt. Auf der Westseite können Radfahrer nun in einem Zug die Kreuzung queren. Die Ampeln für die abbiegenden Kraftfahrzeuge aus Landsberg, Kaufering und der Viktor-Frankl-Straße stehen dann auf ROT. Außerdem wurde eine Drückampel über die Augsburgstraße in Ost-West Richtung eingerichtet.




Wir vom ADFC freuen uns, dass damit diese verkehrsreiche Kreuzung für Radfahrer und Fußgänger komfortabler und sicherer zu passieren ist.



Als **ADFC-Mitglied** bist du Teil einer starken Gemeinschaft – und profitierst von den vielen Mitgliedervorteilen:

<https://adfc.de/mitgliedschaft/mitglied-werden>



Du erhältst mit unserem 24-Stunden-Pannenservice „ADFC Pannenhilfe“ schnell und unkompliziert Hilfe, wenn du mal nicht mehr weiter kommst – egal, ob im Alltag, in der Freizeit oder auf Reisen (gilt für Fahrräder, Pedelecs, Lastenräder, Fahrradanhänger).

- ▶ Wenn du rechtliche Fragen hast, stehen wir dir zügig und fundiert zur Seite.
- ▶ Als Mitglied erhältst du viermal im Jahr das ADFC-Mitgliedermagazin „Radwelt“ frei Haus per Post oder als E-Paper, voll mit wertvollen Tipps und Informationen rund ums Rad.
- ▶ Vor Ort bieten wir dir u.a. Fahrradcodierungen und Sicherheitschecks an.
- ▶ Der ADFC ist der größte Anbieter von geführten Radtouren in Deutschland. Als Mitglied nimmst du teilweise vergünstigt oder kostenfrei (alle Tagestouren) an Touren und Radreisen teil.

Sei auch du dabei und setz dich mit uns zusammen für die Verkehrswende ein. Gerade jetzt! Jedes Mitglied macht uns stärker!

**ADFC-Mitglieder sind als Radfahrer und Fußgänger haftpflicht- sowie rechtsschutzversichert.**

**ADFC-Pannenhilfe: Über die 24h-Service-Hotline erhältst du im Pannfall unkompliziert Hilfe, damit du deine Fahrradfahrt innerhalb Deutschlands schnell fortsetzen kannst.**

**Noch sicherer: Sorgenfrei Radfahren – europaweit. Den Schutzbrief ADFC-PannenhilfePLUS können nur ADFC-Mitglieder separat abschließen.**



# ADFC-Kalender 2024

Januar			Februar			März		
1	Mo	1.Wo	1	Do		1	Fr	
2	Di		2	Fr		2	Sa	Frühjahrsradeln
3	Mi		3	Sa	Nordic Walking	3	So	
4	Do		4	So		4	Mo	10. Woche
5	Fr		5	Mo	6. Woche	5	Di	
6	Sa	Hlg. Drei Könige	6	Di		6	Mi	
7	So		7	Mi		7	Do	
8	Mo	2.Wo	8	Do		8	Fr	
9	Di		9	Fr		9	Sa	Frühjahrsradeln
10	Mi	Radlertreff	10	Sa	Nordic Walking	10	So	
11	Do		11	So		11	Mo	11. Woche
12	Fr		12	Mo	7. Woche	12	Di	Komoot-Kurs AWO
13	Sa	Nordic Walking	13	Di		13	Mi	Radlertreff
14	So		14	Mi	Radlertreff	14	Do	
15	Mo	3. Wo	15	Do		15	Fr	
16	Di		16	Fr		16	Sa	Frühjahrsradeln
17	Mi		17	Sa	Nordic Walking	17	So	
18	Do		18	So		18	Mo	FaSI-Vortrag AWO
19	Fr		19	Mo	8. Woche	19	Di	
20	Sa	Nordic Walking	20	Di		20	Mi	
21	So		21	Mi		21	Do	
22	Mo	4. Wo	22	Do		22	Fr	
23	Di		23	Fr		23	Sa	Frühjahrsradeln
24	Mi		24	Sa	Nordic Walking	24	So	
25	Do		25	So		25	Mo	13. Wo.
26	Fr		26	Mo	9. Woche	26	Di	
27	Sa	Nordic Walking	27	Di		27	Mi	
28	So		28	Mi		28	Do	
29	Mo	5. Wo	29	Do		29	Fr	Karfreitag
30	Di					30	Sa	Frühjahrsradeln
31	Mi					31	So	Ostersonntag
Nordic Walking (Sa)			Nordic Walking (Sa)			Frühjahrsradeln (Sa)		

# ADFC-Kalender 2024

April			Mai			Juni		
1	Mo	Ostermontag	1	Mi		1	Sa	6. Tour / RH
2	Di	Fa Si	2	Do	Nachmittagsradeln	2	So	7. Tour / RD
3	Mi		3	Fr		3	Mo	23.Wo
4	Do		4	Sa	Kidical Mass	4	Di	Fitnessradeln
5	Fr		5	So	1. Tour / BM Fa Si	5	Mi	
6	Sa	Frühjahrsradeln	6	Mo	19. Wo	6	Do	
7	So	Fa Si	7	Di	Fa Si Fitnessrad.	7	Fr	
8	Mo	15. Wo	8	Mi	Radlertreff	8	Sa	
9	Di	Fa Si	9	Do	Himmelfahrt	9	So	8.Start Stadtradeln / OS
10	Mi	Radlertreff	10	Fr	2. Tour / JJ	10	Mo	24.Wo
11	Do		11	Sa		11	Di	Fitnessradeln
12	Fr		12	So	Fa Si	12	Mi	Radlertreff
13	Sa	Frühjahrsradeln	13	Mo	20.Wo	13	Do	Nachmittagsradeln
14	So	Fa Si	14	Di	Fa Si Fitnessrad.	14	Fr	
15	Mo	16. Wo	15	Mi		15	Sa	9. Tour / OS
16	Di	Fa Si	16	Do	Nachmittagsradeln	16	So	10. Tour / KM
17	Mi		17	Fr		17	Mo	25.Wo
18	Do		18	Sa	3. Tour / MK	18	Di	Fitnessradeln
19	Fr		19	So	Pfingssonntag	19	Mi	
20	Sa	ADFC Infostand Frühjahrsradeln	20	Mo	Pfingstmontag	20	Do	
21	So		21	Di	Fitnessradeln	21	Fr	
22	Mo	17. Wo	22	Mi		22	Sa	
23	Di		23	Do		23	So	11. Tour / KL
24	Mi		24	Fr	4. Tour / RD	24	Mo	26.Wo
25	Do	Mitgliederveramml. im Landsratsamt LL	25	Sa		25	Di	Fitnessradeln
26	Fr		26	So	5. Tour / KL	26	Mi	
27	Sa	Frühjahrsradeln	27	Mo	22.Wo	27	Do	Nachmittagsr.
28	So		28	Di	Fitnessradeln	28	Fr	
29	Mo	18. Wo	29	Mi		29	Sa	12. Ende Stadtradeln / JJ
30	Di	Fa Si	30	Do	6. Tour / RH Nachmittag.	30	So	
			31	Fr	6. Tour / RH			
Frühjahrsradeln (Sa)			Nachmittagsradeln (Do)			Fitnessradeln (Di)		

# ADFC-Kalender 2024

Juli			August			September		
1	Mo	27.Wo	1	Do		1	So	
2	Di	Fitnessradeln	2	Fr	19. Tour / RT	2	Mo	36.Wo
3	Mi		3	Sa		3	Di	Fitnessradeln
4	Do		4	So		4	Mi	
5	Fr		5	Mo	32.Wo	5	Do	Nachmittagsradeln
6	Sa	13. Tour / RH	6	Di	Fitnessradeln	6	Fr	24. Tour / MK
7	So		7	Mi		7	Sa	Herbstradeln
8	Mo	28.Wo	8	Do	Nachmittagsradeln	8	So	
9	Di	Fitnessradeln	9	Fr		9	Mo	37.Wo
10	Mi	14. Tour / RT	10	Sa		10	Di	Fitnessradeln
11	Do	Nachmittagsradeln	11	So		11	Mi	Radlertreff
12	Fr		12	Mo	33.Wo	12	Do	
13	Sa	15. Tour / OS	13	Di	Fitnessradeln	13	Fr	
14	So		14	Mi	20. Tour / BM	14	Sa	25.Tour /MK Herbstrad.
15	Mo	29.Wo	15	Do	Maria Himmelfahrt	15	So	
16	Di	Fitnessradeln	16	Fr	21. Tour / RT	16	Mo	38.Wo
17	Mi		17	Sa		17	Di	
18	Do		18	So		18	Mi	
19	Fr	Sommerfest DAV	19	Mo	34.Wo	19	Do	
20	Sa		20	Di	Fitnessradeln	20	Fr	
21	So	16. Tour / KM	21	Mi	22. Tour / WP	21	Sa	Herbstradeln
22	Mo	30.Wo	22	Do	Nachmittagsradeln	22	So	26. Tour / Sternfahrt / MK
23	Di	Fitnessradeln	23	Fr		23	Mo	27. Tour / JN Pilgertour
24	Mi	17. Tour / BM	24	Sa		24	Di	27. Tour / JN Pilgertour
25	Do	Nachmittagsradeln	25	So	23. Tour Ammerseerenade	25	Mi	27. Tour / JN Pilgertour
26	Fr		26	Mo	35.Wo	26	Do	27. Tour / JN Pilgertour
27	Sa		27	Di	Fitnessradeln	27	Fr	27. Tour / JN Pilgertour
28	So	18. Tour / RE	28	Mi		28	Sa	Herbstradeln
29	Mo	31.Wo	29	Do		29	So	
30	Di	Fitnessradeln	30	Fr		30	Mo	40.Wo
31	Mi		31	Sa				
Nachmittagsradeln (Do)			Fitnessradeln (Di)			Herbstradeln (Sa)		

# ADFC-Kalender 2024

Oktober			November			Dezember		
1	Di		1	Fr	Allerheiligen	1	So	
2	Mi		2	Sa	Nordic Walking	2	Mo	49.Wo
3	Do	Tag der Dt. Einheit	3	So		3	Di	
4	Fr		4	Mo	45.Wo	4	Mi	
5	Sa	Herbstradeln	5	Di		5	Do	
6	So		6	Mi		6	Fr	
7	Mo	41.Wo	7	Do		7	Sa	Nordic Walking
8	Di		8	Fr		8	So	
9	Mi	Radlertreff	9	Sa	Nordic Walking	9	Mo	50.Wo
10	Do		10	So		10	Di	
11	Fr	28. Tour / RD	11	Mo	46.Wo	11	Mi	Radlertreff
12	Sa	Herbstradeln	12	Di		12	Do	
13	So	29. Tour / WP	13	Mi	Radlertreff	13	Fr	
14	Mo	42.Wo	14	Do		14	Sa	Nordic Walking
15	Di		15	Fr		15	So	
16	Mi		16	Sa	Nordic Walking	16	Mo	51.Wo
17	Do		17	So		17	Di	
18	Fr		18	Mo	47.Wo	18	Mi	
19	Sa	Herbstradeln	19	Di		19	Do	
20	So		20	Mi		20	Fr	
21	Mo	43.Wo	21	Do		21	Sa	
22	Di		22	Fr		22	So	
23	Mi		23	Sa	Nordic Walking	23	Mo	52.Wo
24	Do		24	So		24	Di	Heiligabend
25	Fr		25	Mo	48.Wo	25	Mi	1. Weihnachtstag
26	Sa	Herbstradeln	26	Di		26	Do	2. Weihnachtstag
27	So		27	Mi		27	Fr	
28	Mo	44.Wo	28	Do		28	Sa	
29	Di		29	Fr		29	So	
30	Mi		30	Sa	Nordic Walking	30	Mo	53.Wo
31	Do					31	Di	Silvester
Herbstradeln (Sa)			Nordic Walking (Sa)			Nordic Walking (Sa)		

# ADFC - Bildergalerie 2023



**Profil:** hügelig

**Rad:** T, P, M

## Sachsenrieder Runde

<b>Treffpunkt Landsberg</b>	<b>Dittel Parkplatz, Wiesenring</b>	<b>09:00 Uhr</b>
<b>Start der Radtour</b>	<b>Dittel Parkplatz, Wiesenring</b>	<b>09:15 Uhr</b>
<b>Länge der Tour</b>	<b>62 km Höhenmeter: 400 m</b>	<b>Rückkehr: 17:00 Uhr</b>
<b>Leitung / Anmeldung</b>	<b>Bernd Meckel</b>	<b>2. Tourleiterin: Karin Löhr</b>
	<b>0172 528 37 76</b>	<b>bernd.meckel@adfc-landsberg.de</b>
<b>Sonstiges</b>	<b>Kosten Einkehr Mittag / Nachmittag - Nichtmitglieder 8 €</b>	

Bei dieser Tour werden beliebte Radwege zu einer Rundfahrt durch den Frühling verbunden. Kurz hinter Erpfting kommt die erste kleine Bergprüfung hinauf nach Emmenhäusen. Durch das Kirchweihtal geht es dann zunächst flach weiter in Richtung Helmishofen und von dort auf die Dampfloktasse.

Hier genießen wir den Ausblick auf das Bergpanorama und stärken uns bei einem Picknick mit unserer „Bordverpflegung“.

Der Rückweg verläuft über Feld- und Waldwege zum Dienhauser Weiher, dann weiter nach Dienhausen und Denklingen.



Nach dem Anstieg mit schönen Ausblicken auf das Kaltental erreichen wir den ehemaligen Waldbahnhof. An der Ruine der alten Eisenbahnbrücke verlassen wir die Dampfloktasse und nehmen Kurs auf Sachsenried.

In Leeder ist dann eine Einkehr mit Kaffee und Kuchen (und/oder Eisbecher) eingeplant. Danach radeln wir durch das Fuchstal über Unterdießen und Erpfting zurück zum Ausgangspunkt unserer Frühlingstour.

**Profil: hügelig****Rad: T, P, M****Schöne Aussicht im Ostallgäu**

<b>Treffpunkt Landsberg</b>	<b>Dittel Parkplatz, Wiesenring</b>	<b>08:15 Uhr</b>
<b>Start der Radtour</b>	<b>Dittel Parkplatz, Wiesenring</b>	<b>08:30 Uhr</b>
<b>Länge der Tour</b>	<b>63 km Höhenmeter: 425 m</b>	<b>Rückkehr: 17:00 Uhr</b>
<b>Leitung / Anmeldung</b>	<b>Jürgen Johne</b>	<b>2. Tourleiter: Bernd Meckel</b>
	<b>0160 917 32 806</b>	<b>juergen.johne@adfc-landsberg.de</b>
<b>Sonstiges</b>	<b>Kosten Einkehr Mittag / Nachmittag - Nichtmitglieder 8 €</b>	



Unsere Tour führt von Landsberg aus südwestlich Richtung Ostallgäu. Wir fahren über Waal und weiter zum Georgiberg in Untergermaringen. Die über 800 Jahre alte romanesche St. Georgskirche ist sehr sehenswert, wir werden dort eine Brotzeitpause einlegen und bei guter Fernsicht den tollen Blick zur „Allgäuer Bergkette“ genießen.

Weiter fahren wir östlich an Kaufbeuren vorbei zur Mittagseinkehr im Gasthaus „zum Hack“. Dies ist eine historische Ausflugs-

gaststätte im Gennacher Moos neben einer ehemaligen Hammerschmiede.

Der Heimweg führt durch das Kaltental. In Helmishofen wollen wir den restaurierten, mittelalterlichen Burgturm besteigen, im Volksmund auch „Römerturm“ genannt. Wir haben dort einen tollen Rundumblick ins Kaltental. Über Waalhaupten, Oberdießen und Erpfting erfolgt die Rückkehr nach Landsberg.

**Neu:**

Jetzt auch in  
Landsberg

*Berggeist24*

E-Bike • Outdoor • Ski


Saarburgstr.1  
86899 Landsberg am Lech

Tel. 08191 / 33818

[www.berggeist24.com](http://www.berggeist24.com)

Ihr Spezialist für hochwertige Fahrräder und  
bestes Outdoor Equipment

Lassen Sie sich freundlich und kompetent beraten



Optikuss | Optik am Lechwehr

Salzgasse 122  
86899 Landsberg a. Lech  
[www.optikuss-landsberg.de](http://www.optikuss-landsberg.de)



optikuss



**Profil:** bergig

**Rad:** T, P, M

## 6-Seentour mit Panoramablicken am Auerberg

<b>Treffpunkt Landsberg</b>	<b>Dittel Parkplatz, Wiesenring</b>	<b>09:00 Uhr</b>
<b>Start der Radtour</b>	<b>Parkplatz am Haslacher See</b>	<b>09:45 Uhr</b>
<b>Länge der Tour</b>	<b>51 km Höhenmeter: 460 m</b>	<b>Rückkehr: 17:00 Uhr</b>
<b>Leitung / Anmeldung</b>	<b>Martin Klumpp</b>	<b>2. Tourleiter: Richard Tiedtke</b>
	<b>0170 405 58 60</b>	<b><a href="mailto:martin.klumpp@adfc-landsberg.de">martin.klumpp@adfc-landsberg.de</a></b>
<b>Sonstiges</b>	<b>Kosten Autotransfer 76 km und Einkehr - Nichtmitglieder 8 €</b>	

Wir starten am Haslacher See Richtung Bernbeuern unter dem Auerberg entlang Richtung Sameisterweiher. In Fahrtrichtung sehen wir fast immer eine schöne Bergkulisse.

Richtung Rieden sehen wir ständig neue Panoramabilder vom Forggensee. Im Cafe Maria am See ist dann Stop mit Kaffee und Kuchen eingeplant.



In Rosshaupten machen wir einen Fotostopp am Fischhaus und der Fischkapelle. Dann geht's den steilen Drachenweg zum höchsten Punkt der Tour. Hier haben wir einen herrlichen Blick auf den Forggensee mit Bergen im Hintergrund.

Anschließend radeln wir am Forggensee entlang Richtung Lechbruck, wo wir am Stausee im Flößerstadl einkehren. Über die Dessauer Staustufe fahren wir via Golfplatz Stenz zum Haslacher See zurück.

Profil: bergig

Rad: T, P, M

## Isar: Wolfratshausen bis Flaucher

<b>Treffpunkt Landsberg</b>	<b>AOK Waitzinger Wiese</b>	<b>09:30 Uhr</b>
<b>Start der Radtour</b>	<b>Wanderparkplatz Pupplinger Au</b>	<b>10:30 Uhr</b>
<b>Länge der Tour</b>	<b>57 km Höhenmeter: 470 m</b>	<b>Rückkehr: 17:00 Uhr</b>
<b>Leitung / Anmeldung</b>	<b>Rolf Diedrich</b>	<b>2. Tourleiter: Richard Tiedtke</b>
	<b>0176 976 223 53</b>	<b>rolf.diedrich@adfc-landsberg.de</b>
<b>Sonstiges</b>	<b>Kosten Autotransfer 148 km und Einkehr - Nichtmitglieder 8 €</b>	

An der AOK in Landsberg werden Fahrgemeinschaften gebildet. Mit den PKWs geht die Fahrt Richtung Wolfratshausen zum Wanderparkplatz in der Pupplinger Au.

wir Richtung Kloster Schäftlarn. Wir durchfahren die Orte Pullach (Gelände vom BND) Höllriegelskreuth, Buchenhain, Baierbrunn, Schäftlarn. In sausender Abfahrt geht es dort



Wir radeln am Ostufer der Isar zunächst bis zum Mühlthal. Hier befindet sich die längste Floßrutsche Europas. Wir werden den Floßfahrern bei dieser Abfahrt zuschauen können. Weiter geht's nach Grünwald und wir radeln dort auf dem Hochufer bis zum Flaucher (nähe Tierpark Hellabrunn).

Am Flaucher überqueren wir die Isar über den Holzsteg. Auf der westlichen Seite radeln

in Richtung Isar. Am Kloster Schäftlarn gibt es einen Prälatengarten, der einen kurzen Stopp wert ist. An der Isar angekommen, fahren wir auf dem gleichen Weg zurück zu unseren PKWs.

Auf der Strecke gibt es mehrere Einkehrmöglichkeiten und auch Uferstellen an der Isar, um die Füße ins Wasser zu halten.

Profil: wellig

Rad: T, P, M

## Steinach im Wittelsbacher Land

<b>Treffpunkt Landsberg</b>	<b>AOK Waitzinger Wiese</b>	<b>09:30 Uhr</b>
<b>Start der Radtour</b>	<b>AOK - alternativ: Zollhaus Lechstaustufe 19</b>	<b>10:30 Uhr</b>
<b>Länge der Tour</b>	<b>80 km Höhenmeter: 350 m</b>	<b>Rückkehr: 17:00 Uhr</b>
<b>Leitung / Anmeldung</b>	<b>Karin Löhr</b>	<b>2. Tourleiter: Renate Elvert</b>
	<b>0171 646 69 97</b>	<b>karin.loehr@adfc-landsberg.de</b>
<b>Sonstiges</b>	<b>Kosten Einkehr</b>	<b>Nichtmitglieder 8 €</b>

Am Lech entlang radeln wir zum „Zollhaus“ mit einer weiteren Einstiegsmöglichkeit in die Tour um 10:30 Uhr. Ohne große Anstiege, auf guten Wegen, auch für „Bio-Biker“ geeignet, passieren wir Egling a. d. Paar. Weiter in Heinrichshofen und Steindorf berühren wir die Via Julia, die von Günzburg nach Salzburg verläuft.

Nach der Mittagspause in Steinach, Mering oder Mering rollen wir über die Staustufe 22 bei Unterbergen entlang der Via

Claudia heimwärts. Auf dem Rückweg bietet sich sicher noch die Möglichkeit einer Kaffeepause.



**Fachhandel - Reiseausrüstung für jedes Klima**

**WIND & WEATHER**  
... we make outdoor better

**Eigene Parkplätze im Hof**

**www.windandweather.de**

**Tel. 08191 941500**

**Profil:** wellig

**Rad:** T, P, M

### 3 Tage durch das Liebliche Taubertal

<b>Treffpunkt Landsberg</b>	<b>AOK Waitzinger Wiese</b>	<b>07:00 Uhr</b>
<b>Start der Radtour</b>	<b>Rothenburg ob der Tauber P4</b>	<b>10:00 Uhr</b>
<b>Länge der Tour</b>	<b>202 km Höhenmeter: 1580 m</b>	<b>Rückkehr: 19:00 Uhr</b>
<b>Leitung / Anmeldung</b>	<b>Reinhard Heckmann 2. Tourleiter: Renate Elvert</b>	
	<b>0172 450 72 73</b>	<b>reinhard.heckmann@adfc-landsberg.de</b>
<b>Sonstiges</b>	<b>Kosten Transfer 380 km, Einkehr, Hotel, Eintritte, Umlage TL</b>	

Die Anreise nach Rothenburg erfolgt mit Privat-PKW. Erfahrungsgemäß gibt es einige Plätze für Mitfahrer. Bitte bei der Anmeldung angeben, ob selbst gefahren wird, Kapazität für Mitfahrer besteht oder eine Mitfahrgelegenheit gewünscht wird. Für den Fahrradtransport wird bei Bedarf unser Anhänger eingesetzt.

Es sind 2 Übernachtungen in Lauda im Gasthof „Goldener Stern“ geplant.

Die Radtour folgt im fränkischen Hügelland der Tauber bis zur Mündung in den Main und führt durch idyllische Orte mit mittelalterlichen Stadtkernen und bekannte Obst- und Weinanbaugebiete. Nicht umsonst wurde der Tauber-Radweg als eine der ADFC-Qualitätsrouten mit 5 Sternen ausgezeichnet. Unsere Route verläuft außerhalb der Ortschaften grundsätzlich auf asphaltierten Radwegen mit mäßigen Steigungen.

Auch Kulturinteressierte kommen bei dieser Tour auf ihre Kosten. So ist z.B. eine Besichtigung des Schlosses Weikersheim, der Schlossruine Wertheim, des Klosters Bronnbach und des bekannten Marienaltars von Tilman Riemenschneider in Creglingen geplant.

Wir starten in Rothenburg ob der Tauber und radeln über Bad Mergentheim nach Lauda.

Am zweiten Tag folgen wir der Tauber bis zur Mündung in Wertheim und radeln nach der Schlossbesichtigung wieder zurück nach Lauda. Die Tour endet dann am dritten Tag in Rothenburg ob der Tauber.

Die Kosten für Übernachtung und Verpflegung trägt jeder selbst. Es wird eine Teilnahmegebühr für den Transport und die Tourleitung nach Endabrechnung erhoben.



**Profil:** hügelig

**Rad:** T, P, M

## Bad Wörishofen/Therme - Skihütte Oberbeuren

<b>Treffpunkt Landsberg</b>	<b>AOK Waitzinger Wiese</b>	<b>10:00 Uhr</b>
<b>Start der Radtour</b>	<b>Bad Wörishofen, Parkplatz Therme</b>	<b>10:30 Uhr</b>
<b>Länge der Tour</b>	<b>58 km Höhenmeter: 340 m</b>	<b>Rückkehr: 17:00 Uhr</b>
<b>Leitung / Anmeldung</b>	<b>Rolf Diedrich</b>	<b>2. Richard Tiedtke</b>
<b>Sonstiges</b>	<b>0176 976 223 53</b>	<b>rolf.diedrich@adfc-landsberg.de</b>
	<b>Kosten Autotransfer 52 km, Einkehr - Nichtmitglieder 8 €</b>	

An der AOK Landsberg bilden wir Fahrge-  
meinschaften. Mit den PKWs geht die Fahrt  
nach Bad Wörishofen zur Therme. Von hier  
beginnt die Tour um 10:30 Uhr.

Wir radeln durch Wörishofen in Richtung  
Schlingen auf schönen Radwegen. Viele Wie-  
sen und flaches Land. Wir haben fast immer  
das schöne Alpenpanorama vor uns. In  
Eggenthal werden wir an der Barocken Wall-  
fahrtskapelle eine kleine Pause einlegen.  
Bevor wir unseren Ort der Mittagspause er-  
reichen wird es etwas bergiger. Anspruchsvoll  
ist eine schotterige Steigung. Für geübte  
Fahrer aber kein Problem. Ansonsten Schie-  
bestrecke für max. 200 Meter. Nach ca. 30  
km ist die Mittagspause in der Skihütte Ober-  
beuren vorgesehen.

Die Speisekarte hat viele gute Gerichte zu  
bieten und an einer großen Auswahl an Kalt-  
getränken mangelt es auch nicht. Während-  
dessen genießen wir eine phantastische  
Aussicht auf die Allgäuer Bergkette.

Nach der Stärkung geht es bergab an die  
Wertach. Wir streifen Kaufbeuren und radeln  
auf der östlichen Seite der Wertach Richtung  
Ausgangspunkt zurück.

In Pforzen machen wir an der 400 Jahre alten  
Friedenslinde noch eine Pause.

Zum Abschluss können wir den Tag im  
Stockheimer Biergarten oder im Aero Cafe  
Wörishofen ausklingen lassen.



Profil: bergig

Rad: T, P, M


**Auftakt Stadtradeln - Alte Villa**

Treffpunkt Landsberg	P&R Münchener Straße (Doit)	09:00 Uhr
Start der Radtour	P&R Münchener Straße (Doit)	09:15 Uhr
Länge der Tour	56 km Höhenmeter: 470 m	Rückkehr: 17:00 Uhr
Leitung / Anmeldung	Ottmar Schmid	2. Tourleiter: Martin Baumeister
	0171 312 84 27	ottmar.schmid@adfc-landsberg.de
Sonstiges	Kosten Einkehr	

Zum Auftakt des Stadtradelns werden wir in bewährter Zusammenarbeit mit dem Landratsamt eine schöne Radtour zum Ammersee anbieten.

Geplant ist der Besuch eines der schönsten Berggärten in der Region. Gemeint ist die „Alte Villa“ in Utting. Details zum geplanten Ablauf am Zielort waren bei Redaktionsschluss leider noch nicht festgelegt. Wir

informieren euch rechtzeitig über unsere Homepage, das Tourenportal



und über die örtliche Presse. Bitte unterstützt diese Aktion und radelt mit!

**JETZT MIT EIGENEM E-BIKE SHOP**

**FAHRBAR BIKES**

**LANDSBERG VORDERER ANGER 237 IM HINTERHOF**

**FAHRBAR-BIKES.DE**

WE ♥ AWESOME STUFF



**Profil:** bergig

**Rad:** T, P, M

## Kulturhistorische Fahrradtour nach Eching und Schondorf

<b>Treffpunkt Landsberg</b>	<b>P&amp;R Münchener Straße (Doit)</b>	<b>07:45 Uhr</b>
<b>Start der Radtour</b>	<b>P&amp;R Münchener Straße (Doit)</b>	<b>08:00 Uhr</b>
<b>Länge der Tour</b>	<b>64 km Höhenmeter: 520 m</b>	<b>Rückkehr: 17:00 Uhr</b>
<b>Leitung / Anmeldung</b>	<b>Ottmar Schmid</b>	<b>2. Tourleiter: Martin Baumeister</b>
	<b>0171 312 84 27</b>	<b>ottmar.schmid@adfc-landsberg.de</b>
<b>Sonstiges</b>	<b>Kosten Einkehr Mittag / Nachmittag - Nichtmitglieder 8 €</b>	

Die Kulturhistorische Radltour mit Dr. Werner Fees-Buchecker führt nach Eching und Schondorf am Ammersee.

Ziel der Fahrt sind die Besichtigungen der Kirchen St. Peter und Paul in Eching (1766-1770 erbaut), mit schöner Rokoko/Frühklas-



sizismus-Ausstattung und St. Jakob in Schondorf, eine der seltenen romanischen Kirchen im Landkreis vom Typus einer Doppelgeschosskirche.

Ergänzend werden bemerkenswerte Bauten wie Landhäuser und Landvillen in den beiden Orten durch den früheren Bezirksheimatpfleger Stefan Hirsch besucht.

So entstand in Eching am Kaaganger um die Jahrhundertwende eine kleine Landhauskolonie von Künstlern, Architekten und weiteren Besitzern, wie Wieland, Kubierschky und Nie-



meyer. Es werden vielleicht auch ausgewählte Grundstücke betreten werden können.

In Schondorf werden neben St. Jakob Besonderheiten im Ortsbild, wie erhaltene Villen, das Landheim und das Strandbad Forster von außen gezeigt. Je nach Wetter gibt es vielleicht eine Gelegenheit sich kurz im See zu erfrischen. Also: Badesachen bitte nicht vergessen!

**Profil:** flach

**Rad:** T, P, M

## Storchenrunde - Dießen - Weilheim

<b>Treffpunkt Landsberg</b>	<b>AOK Waitzinger Wiese</b>	<b>08:00 Uhr</b>
<b>Start der Radtour</b>	<b>Dießen Parkplatz am Bahnhof</b>	<b>09:00 Uhr</b>
<b>Länge der Tour</b>	<b>43 km Höhenmeter: 140 m</b>	<b>Rückkehr: 17:00 Uhr</b>
<b>Leitung / Anmeldung</b>	<b>Karl Machunze</b>	<b>2. Tourleiter: Richard Tiedtke</b>
	<b>0160 857 56 94</b>	<b>karl.machunze@adfc-landsberg.de</b>
<b>Sonstiges</b>	<b>Kosten Transfer 54 km, Eintritt, Einkehr - Nichtmitglieder 8 €</b>	

Nach dem Autotransfer nach Dießen starten wir vom Parkplatz am Bahnhof in Richtung Raisting. Die Storchenrunde ist eine interessante Fahrradtour auf den Spuren der beliebtesten Tiere. Sie verläuft über Raisting, Stillern und das Weilheimer Moos nach Weilheim. Flussabwärts entlang der Ammer zurück über Weilheim.

Unser erstes Ziel ist in Raisting, wo wir eine Führung an der Erdfunkstelle Raisting inklusive Radom machen. Um uns zu stärken werden wir dann einen Stopp im Hofbiergarten Grenzbach in Stillern machen. Im An-

schluss radelt es sich gut erholt durch Wälder und Wiesen Richtung Zellsee am Eibenwald bis nach Lichtenau, weiter durch das Ammersee-Becken und durch das Weilheimer Moos. Die Landschaftsbilder sind stark von der Eiszeit geprägt.

Am Unterhausener Ammerwehr machen wir einen kurzen Stopp, radeln dann weiter nach Weilheim, wo wir Kaffeepause machen. Entlang der Ammer geht's dann wieder zurück nach Dießen zum Ausgangspunkt, wo unsere Tour endet.





# Tour 11 Typ A/T So. 23.06.2024

**Profil:** hügelig

**Rad:** T, P, M

## Wald + Berg + Schäuferle = ?

<b>Treffpunkt Landsberg</b>	<b>AOK Waitzinger Wiese</b>	<b>09:00 Uhr</b>
<b>Start der Radtour</b>	<b>AOK Waitzinger Wiese</b>	<b>09:15 Uhr</b>
<b>Länge der Tour</b>	<b>80 km Höhenmeter: 430 m</b>	<b>Rückkehr: 17:00 Uhr</b>
<b>Leitung / Anmeldung</b>	<b>Karin Löhr</b>	<b>2. Tourleiterin: Renate Elvert</b>
	<b>0171 646 69 97</b>	<b>karin.loehr@adfc-landsberg.de</b>
<b>Sonstiges</b>	<b>Kosten Einkehr Mittag / Nachmittag - Nichtmitglieder 8 €</b>	

= ? : Ort der Mittagspause in Waldberg (OT von Bobingen) und was das Schäuferle betrifft, müssen wir zwar Oberbayern verlassen, aber nicht bis Franken fahren. Von der AOK aus führt uns die Tour über Igling und Schwabmühlhausen nach Langerringen. Weiter geht es über Hiltenfingen zum ersten Anstieg in Schwabegg. Im dichten Wald führt uns die Strecke weiter über Klimmach zum Einkehrschwung in Waldberg.

Gleich nach der Mittagspause können wir die Kalorien am Geißberg in Richtung Reinhartshausen verbrennen.

Über Reinhartshofen in Richtung Schwabmünchen gelangen wir über Untermeitingen nach Klosterlechfed, wo wir noch eine Kaffeepause einlegen können. Das letzte Stück bis Landsberg legen wir über Kaufering zurück.

# Tour 12 Typ A/T Sa. 29.06.2024

**Profil:** hügelig

**Rad:** T, P, M

## Stadtradeln Abschlusstour

<b>Treffpunkt Landsberg</b>	<b>Parkplatz Landratsamt von-Kühlmann-Straße</b>	<b>09:00 Uhr</b>
<b>Start der Radtour</b>	<b>Parkplatz Landratsamt von-Kühlmann-Straße</b>	<b>09:15 Uhr</b>
<b>Länge der Tour</b>	<b>59 km Höhenmeter: 420 m</b>	<b>Rückkehr: 17:00 Uhr</b>
<b>Leitung / Anmeldung</b>	<b>Jürgen Johne</b>	<b>2. Tourleiter: Martin Baumeister</b>
	<b>0160 917 32 806</b>	<b>juergen.johne@adfc-landsberg.de</b>
<b>Sonstiges</b>	<b>Kosten Einkehr</b>	

Zum Abschluss des Stadtradelns bieten wir eine Radtour durch unseren Landkreis an. Als Tourziel ist die Teufelsküche angedacht.

Wie bei der Auftakttour sind auch für die Schlussrunde des Stadtradelns die Route und Details zum geplanten Ablauf am Zielort unserer Schlusstour zur Drucklegung leider noch nicht festgelegt.

Wir informieren euch rechtzeitig über unsere Homepage, das Tourenportal



und über die örtliche Presse.

**Profil:** wellig

**Rad:** T, P, M

## Fliegermuseum Bad Wörishofen

<b>Treffpunkt Landsberg</b>	<b>AOK Waitzinger Wiese</b>	<b>09:15 Uhr</b>
<b>Start der Radtour</b>	<b>AOK Waitzinger Wiese</b>	<b>09:30 Uhr</b>
<b>Länge der Tour</b>	<b>65 km Höhenmeter: 150 m</b>	<b>Rückkehr: 19:00 Uhr</b>
<b>Leitung / Anmeldung</b>	<b>Reinhard Heckmann</b>	<b>2. Tourleiter: Jürgen Johné</b>
	<b>0172 450 7273</b>	<b>reinhard.heckmann@adfc-landsberg.de</b>
<b>Sonstiges</b>	<b>Kosten Einkehr, Eintritt - Nichtmitglieder 8 €</b>	

Bad Wörishofen ist nicht nur durch Pfarrer Kneipp als Kurort bekannt geworden, sondern hat auch in Fliegerkreisen einen hohen Bekanntheitsgrad. Aber nur wenig Luftfahrtinteressierte wissen, dass sich auf dem Areal der heutigen Gartenstadt bis 1945 ein großer Militärflugplatz befand. Heute erinnert nur noch der Sportflugplatz und das Fliegermuseum an diese Nutzung.

Attraktion hat das Museum eine komplette MIG 21 erworben. Diese MIG ist zwar nie in Bad Wörishofen geflogen, ist aber als Pendant zum Starfighter technisch sehr interessant.

Wir fahren auf dem Ammersee-Radweg nach Wörishofen zum Fliegermuseum. Nach einer Stärkung in einem Gasthof erfolgt die Rückfahrt nach Abstecher zum Sportflug-



Ein rühriger Verein hat in einer historischen Segelfliegerhalle aus dem Jahre 1936 ein Fliegermuseum eingerichtet, in dem viele Exponate aus der Luftfahrtgeschichte von Bad Wörishofen gezeigt werden. Als besondere

platz an der Wertach entlang über Türkheim und Buchloe nach Landsberg.

Bei geeignetem Wetter endet die Tour im Biergarten Holzhausen.

**Profil:** flach

**Rad:** T, P, M

**Von Schongau zur Litzauer Schleife,  
Forggensee über Urspring**

<b>Treffpunkt Landsberg</b>	<b>AOK Waitzinger Wiese</b>	<b>09:00 Uhr</b>
<b>Start der Radtour</b>	<b>Schongau, Parkplatz beim Hirschvogel</b>	<b>09:30 Uhr</b>
<b>Länge der Tour</b>	<b>60 km Höhenmeter: 540 m</b>	<b>Rückkehr: 17:00 Uhr</b>
<b>Leitung / Anmeldung</b>	<b>Richard Tiedtke</b>	<b>2. Tourleiter: Karl Machunze</b>
	<b>01523 785 98 21</b>	<b>richard.tiedtke@adfc-landsberg.de</b>
<b>Sonstiges</b>	<b>Kosten Transfer 62 km, Einkehr</b>	<b>- Nichtmitglieder 8 €</b>

Wir starten unsere Tour vom Parkplatz in Schongau bei Hirschvogel. Von dort radeln wir über die Römerstraße zu einem schönen Aussichtspunkt mit Blick auf die Litzauer Schleife. Hier gibt es eine Sitzgelegenheit für eine Rast. Das 188,5 ha große Naturschutzgebiet „Lechabschnitt Hirschauer Steilhalde – Litzauer Schleife“ liegt in der Gemeinde Burggen. Unsere Mittagspause legen wir in der Gaststätte am Lechstausee in Lechbruck ein. Gut gestärkt



radeln wir zu unserem nächstes Ziel zum Schmutterweiher. Auf einem herrlichen Abschnitt radeln wir ein Stück auf der Via Claudia Augusta mit einem tollen Panorama auf die angrenzenden Alpen, über die Staumauer bei Roßhaupten gelangen wir an den nördlichen Teil vom Forggensee. Von hier aus hat man auch einen wunderbaren Blick auf die Berge und auf Schloss Neuschwanstein. Wir verlassen nun den Forggensee und radeln über Prem, Steingädle an Urspring vorbei zum ehemaligen Cafe Rakete, hier können wir noch eine Kaffeepause einlegen. Anschließend führt uns unser Weg über Kreut zum Lechstausee zurück zum Ausgangspunkt in Schongau.

radeln wir zu unserem nächstes Ziel zum Schmutterweiher. Auf einem herrlichen Abschnitt radeln wir ein Stück auf der Via Claudia Augusta mit einem tollen Panorama auf die angrenzenden Alpen, über die Staumauer bei Roßhaupten gelangen wir an den nördlichen Teil vom Forggensee. Von hier aus hat man auch einen wunderbaren Blick auf die Berge und auf Schloss Neuschwanstein. Wir verlassen nun den Forggensee und radeln über Prem, Steingädle an Urspring vorbei zum ehemaligen Cafe Rakete, hier können wir noch eine Kaffeepause einlegen. Anschließend führt uns unser Weg über Kreut zum Lechstausee zurück zum Ausgangspunkt in Schongau.

**Radfahren macht schön**

**Hansa**

**Bücher**

**rund ums**

**Rad**



Vorderer Anger 211  
86899 Landsberg am Lech

Tel. Schreibwaren 94055-10  
Tel. Bücher 94055-20

Mo. - Fr.  
Sa.

9.00 - 18.00 Uhr  
9.00 - 16.00 Uhr

Profil: hügelig

Rad: T, M

**Biotour (ohne Pedelecs)**

**Fahrt in die Stauden - Schwabmünchen**

<b>Treffpunkt Landsberg</b>	<b>AOK Waitzinger Wiese</b>	<b>08:00 Uhr</b>
<b>Start der Radtour</b>	<b>AOK Waitzinger Wiese</b>	<b>08:15 Uhr</b>
<b>Länge der Tour</b>	<b>81 km Höhenmeter: 480 m</b>	<b>Rückkehr: 17:00 Uhr</b>
<b>Leitung / Anmeldung</b>	<b>Ottmar Schmid</b>	<b>2. Tourleiter: Wolfgang Pavel</b>
	<b>0171 312 84 27</b>	<b>ottmar.schmid@adfc-landsberg.de</b>
<b>Sonstiges</b>	<b>Kosten Einkehr</b>	<b>- Nichtmitglieder 8 €</b>



Die Tour findet auf Wunsch der Tourenleiter ohne Pedelecs statt. Sie startet bei der AOK

Landsberg und führt über Hurlach, Obermeitingen nach Schwabmünchen. Weiter geht's über Reinhartshofen, Reinhartshausen zur Mittagseinkehr nach Waldberg zum Schwarzen Adler.

Nach unserer Stärkung radeln wir weiter nach Mickhausen, Konratshofen, Scherstetten. In der Nähe von Siebnach kehren wir nochmal beim Fuchsle ein. Über Ettringen, Lamerdingen, Igling geht's zurück nach Landsberg. Bitte gute Laune mitbringen!

**HOLZHAUSER Brauereigasthaus**

**Hauptstraße 8**

**86859 Holzhausen-Igling**

**Telefon: 08241 · 4758**

**[info@holzhauser-brauerei-gasthaus.de](mailto:info@holzhauser-brauerei-gasthaus.de)**

**<https://holzhauser-brauerei-gasthaus.de/>**



**Feiern Sie Ihre Hochzeit, Kommunion oder Firmenfeier mit einem besonderen Menü oder verweilen Sie in unserem schönen Biergarten.**



Profil: bergig

Rad: P, M

**Elbsee-Runde über Bergmang Alpe**

<b>Treffpunkt Landsberg</b>	<b>AOK Waitzinger Wiese</b>	<b>08:30 Uhr</b>
<b>Start der Radtour</b>	<b>Kaufbeuren am Bahnhof</b>	<b>09:00 Uhr</b>
<b>Länge der Tour</b>	<b>50 km Höhenmeter: 420 m</b>	<b>Rückkehr: 18:00 Uhr</b>
<b>Leitung / Anmeldung</b>	<b>Karl Machunze</b>	<b>2. Tourleiter: Richard Tiedtke</b>
	<b>0160 857 56 94</b>	<b>karl.machunze@adfc-landsberg.de</b>
<b>Sonstiges</b>	<b>Kosten Autotransfer 66 km, Einkehr - Nichtmitglieder 8 €</b>	

Die Tour startet am Bahnhof in Kaufbeuren, geht eine kurze Strecke durch die Stadt und dann weiter nach Oberbeuren. Ab hier leicht ansteigende Strecke, teilweise durch Hochwald, aber auch immer wieder schöne Aussichtspunkte. Dann erreichen wir die Bergmang Alpe auf 850m Höhe, wo wir eine verdiente Erholungspause mit kleiner Brotzeit machen und den wundervollen Ausblick auf das Allgäuer Voralpenland genießen. Von hier geht's dann bergab nach Aitrang und weiter zum Elbsee, dem Moorsee mit Bad und Campingplatz. Hier legen wir einen kurzen Stopp ein. Für die geplante Mittagspause geht's noch ca. 5 km durch ein Landschafts-

schutzgebiet mit Wildwiesen und durch ein ausgedehntes Schilfgebiet zur bewirteten Seealpe.

Weiter geht's über einen gut befestigten Holzpfad durchs Schilf, über den wir unsere Fahrräder schieben müssen. Weiter nach Immenhofen und ab Ebenhofen an der Wertach entlang zum Vogelparadies Bachtelsee, Bärensee und zurück zum Bahnhof nach Kaufbeuren. Anmerkung: Anmeldung wegen Fahrgemeinschaften nötig. Gute Grundkondition erforderlich. Auf einer kurzen Passage müssen wir unser Rad schieben.



**Profil:** bergig

**Rad:** T, P, M

## Von Marktoberdorf bis Seeg

<b>Treffpunkt Landsberg</b>	<b>P&amp;R Landsberg West, Buchloer Straße</b>	<b>09:00 Uhr</b>
<b>Start der Radtour</b>	<b>Marktoberdorf Modeon Schwabenstraße</b>	<b>10:00 Uhr</b>
<b>Länge der Tour</b>	<b>65 km Höhenmeter: 550 m</b>	<b>Rückkehr: 18:00 Uhr</b>
<b>Leitung / Anmeldung</b>	<b>Bernd Meckel</b>	<b>2. Tourleiter: Karl Machunze</b>
	<b>0172 528 3776</b>	<b>bernd.meckel@adfc-landsberg.de</b>
<b>Sonstiges</b>	<b>Kosten Transfer 84 km, Einkehr - Nichtmitglieder 8 €</b>	

Von Marktoberdorf aus radeln wir Richtung Süden entlang der Dampfloktrasse, die wir bei Osterried Richtung Sulzschneid verlassen. Bevor wir das Lobachtal erreichen, müssen wir einen etwas abenteuerlichen Waldweg passieren. Danach gelangen wir auf guter Straße mit wenig Verkehr und tollen Aussichten bis Seeg, dem südlichsten Punkt unserer Rundfahrt. Über Seeweiler kommen wir auf ruhigen Wegen vorbei an kleinen Weilern und Dörfern bis wir den Radweg neben der OAL23 in Richtung Norden erreichen. Weil sich die Überquerung der Wertach über

die Hängebrücke in Höhe Kaltenbrunn bei der Probefahrt als zu gefährlich erwiesen hat, bleiben wir bis Wimberg auf dem Radweg und fahren dann über Barnstein auf der Landstraße nach Görisried.

Hier ist eine Einkehr eingeplant. Über Feld- und Waldwege erreichen wir Ober- und Unterthingau und nehmen Kurs auf den Elbsee, wo Gelegenheit für eine Kaffee- oder Badesache besteht. Wer mag, nimmt Badesachen mit. Über Thalhofen geht es dann zurück nach Marktoberdorf.



**Profil:** hügelig

**Rad:** T, P, M

## Auf und Ab im Unterallgäu: Schnerzhofer Weiher, Markt Wald, Tussenhausen ...

<b>Treffpunkt Landsberg</b>	<b>Erpfting, Sportplatz</b>	<b>09:30 Uhr</b>
<b>Start der Radtour</b>	<b>Erpfting, Sportplatz</b>	<b>09:45 Uhr</b>
<b>Länge der Tour</b>	<b>71 km Höhenmeter: 500 m</b>	<b>Rückkehr: 17:00 Uhr</b>
<b>Leitung / Anmeldung</b>	<b>Renate Elvert</b>	<b>2. Tourleiterin: Karin Löhr</b>
	<b>0173 825 72 61</b>	<b>renate.elvert@adfc-landsberg.de</b>
<b>Sonstiges</b>	<b>Kosten Einkehr</b>	<b>Nichtmitglieder 8 €</b>

Auf bekannten Wegen rollen wir am Rande von Buchloe über Dillishausen nach Ettringen. Nach einem längeren Anstieg genießen wir die erste Rast in Schnierzhofen. Hier werden wir zu Mittag essen. Der nahe Weiher bietet eine kurze Abkühlung für Radler.

Über Markt Wald mit der Zusam-Quelle erreichen wir Tussenhausen mit einem herrlichen Panoramablick. Unsere Kaffeepause genießen wir im schönen Garten des Schloss-Cafes in Türkheim. Der Weg über Holzhausen bringt uns nach Erpfting zurück.

## Tour 19 Typ A/T Fr. 02.08.2024

**Profil:** hügelig

**Rad:** T, P, M

## Vom Ilsesee zur Floßlände, zum Kuhsee und um den Mandichosee

<b>Treffpunkt Landsberg</b>	<b>AOK Waitzinger Wiese</b>	<b>08:30 Uhr</b>
<b>Start der Radtour</b>	<b>Parkplatz Ilsesee</b>	<b>09:00 Uhr</b>
<b>Länge der Tour</b>	<b>45 km Höhenmeter: 270 m</b>	<b>Rückkehr: 17:00 Uhr</b>
<b>Leitung / Anmeldung</b>	<b>Richard Tiedtke</b>	<b>2. Tourleiter: Karl Machunze</b>
	<b>01523 785 98 21</b>	<b>richard.tiedtke@adfc-landsberg.de</b>
<b>Sonstiges</b>	<b>Kosten Transfer 66 km, Einkehr</b>	<b>Nichtmitglieder 8 €</b>

Unsere Tour führt uns am Ilsesee entlang durch den Siebentischwald, einem Naherholungsgebiet vor den Toren von Augsburg. Am Parkhäusl vorbei am Augsburger Zoo entlang radeln wir zu unserer Mittagspause in der Floßlände. Nach unserem Aufenthalt radeln wir weiter zur Kanustrecke am Hochablass. Dort können wir eventuell einigen Kanuten beim Training zusehen. Anschließend erreichen wir nach dem Hochablass den Kuhsee. Dort erstreckt sich am See ein schönes Naherholungsgebiet. Der See bietet so ziemlich alles, womit Feri-



enparks und Hotelanlagen werben. Einst war der 1970 künstlich geschaffene See nur ein Altwasserarm, an dem Kühe zur Tränke geführt wurden. Heute zählt er zu den beliebtesten Ausflugszielen in Augsburg. An den Lechauen entlang radeln wir zum Mandichosee. Hier können wir noch eine Kaffeepause einlegen.

Zum Ende unserer Tour umrunden wir noch den Mandichosee. Am Lochbach entlang gelangen wir wieder zurück zum Parkplatz am Ilsesee, dort endet unsere Tour.

**Profil:** bergig

**Rad:** T, P, M

## Zwischen Moorbädern, Ammerdurchbruch und Staffelsee

<b>Treffpunkt Landsberg</b>	<b>Dittel Parkplatz, Wiesenring</b>	<b>08:30 Uhr</b>
<b>Start der Radtour</b>	<b>Bad Bayersoien, Am Bauhof</b>	<b>09:30 Uhr</b>
<b>Länge der Tour</b>	<b>53 km Höhenmeter: 640 m</b>	<b>Rückkehr: 18:00 Uhr</b>
<b>Leitung / Anmeldung</b>	<b>Bernd Meckel</b>	<b>2. Tourleiter: Rolf Diedrich</b>
	<b>0172 528 37 76</b>	<b>bernd.meckel@adfc-landsberg.de</b>
<b>Sonstiges</b>	<b>Kosten Transfer 100 km, Einkehr -</b>	<b>Nichtmitglieder 8 €</b>

Am Bauhof in Bad Bayersoien laden wir die Räder ab und schon geht es vorbei am male-  
rischen Soiersee und hinein  
in die Moorlandschaft. Über  
Bad Saulgrub radeln wir in  
westlicher Richtung bis zur  
Scheibum, dem sogenann-  
ten Ammerdurchbruch. An-  
schließend führt der Weg  
über Unternogg, Altenau  
und Wurmansau nach Bad Kohlgrub. Von  
dort geht es weiter in Richtung Osten. Auf  
den breiten Wegen fahren wir durch eine

faszinierende Moorlandschaft und genießen  
den grandiosen Blick auf den Staffelsee.



In Uffing werden wir uns eine  
wohlverdiente Stärkung im  
Seerestaurant Alpenblick gön-  
nen. Zum Tourabschluss fah-  
ren wir über Schöffau zurück  
nach Bad Bayersoien. Bei  
gutem Wetter wäre noch ein

Abstecher zum Moorlehrpfad und/oder ein  
Bad im Soiersee das i-Tüpfelchen unseres  
Ausflugs.



Die ideale  
Kombination im Sommer

**MIT DEM RAD  
INS BAD**

## FÜR MICH. FÜR UNS. FÜR ALLE.

Das perfekte Familien-Ausflugsziel zwischen Lech und Ammersee! Ein großes Schwimmerbecken mit Nichtschwimmerbereich, eine breite Wellenrutsche, weitläufige Liegewiesen mit großen schattenspendenden Bäumen, ein großer Spielplatz, eine Babyplansche oder das Beachvolleyballfeld bieten Platz für Spaß, Sport und Erholung für Groß und Klein den ganzen Sommer lang.



Alle Infos jederzeit unter  
[www.sommerbad-thaining.de](http://www.sommerbad-thaining.de)



**Profil:** bergig

**Rad:** T, P, M

## Allgäu - Tour

<b>Treffpunkt Landsberg</b>	<b>AOK Waitzinger Wiese</b>	<b>08:30 Uhr</b>
<b>Start der Radtour</b>	<b>Parkplatz Kristalltherme Schwangau</b>	<b>10:00 Uhr</b>
<b>Länge der Tour</b>	<b>50 km Höhenmeter: 580 m</b>	<b>Rückkehr: 17:00 Uhr</b>
<b>Leitung / Anmeldung</b>	<b>Richard Tiedtke</b>	<b>2. Tourleiter: Karl Machunze</b>
	<b>01523 785 98 21</b>	<b>richard.tiedtke@adfc-landsberg.de</b>
<b>Sonstiges</b>	<b>Kosten Transfer 130 km, Einkehr</b>	<b>- Nichtmitglieder 8 €</b>

Wir fahren mit Privat-PKWs nach Schwangau zum Parkplatz Kristalltherme, Föhrenbergweg. Die Tour führt zuerst über Füssen zum Alatsee, einem weitgehend autofreien Landschaftsschutzgebiet. Weiter geht's mit einer rasanten Abfahrt zum Weißensee. Ab dort beginnt der etwas schwierigere Teil der Tour, bis wir über Pfronten nach Eisenberg kommen. Von dort radeln wir zum Biergarten unterhalb der Ruine Eisenberg. Dort ist ein Mittagessen eingeplant. Von hier hat man einen wunderschönen Blick auf die Alpen. Danach geht es fast stetig – jedoch moderat



– bergauf, bis wir am Faulensee vorbei zum Forggensee abfahren können. Wir werden die Tour im Café Maria ausklingen lassen. Die Tour ist ein echter Klassiker und verspricht unvergesslichen Radtouren genuss.



**Ladestation**



KONFITOREI

**Maribelle**  
DAS TORTENSTUDIO

CAFÉ

*Eine Radtour ohne Kuchen ist möglich, aber sinnlos!*

Öffnungszeiten:

Mi - Fr: 08:30 - 12:00 und 13:00 - 17:00 Uhr

Samstag: 09:30 - 17:00 Uhr

Sonn- und Feiertage: 13:00 - 17:00 Uhr

Wegäcker 26 · 86925 Fuchstal-Leeder

[www.cafe-maribelle.de](http://www.cafe-maribelle.de)

## Tour 22 Typ T Mi. 21.08.2024

**Profil:** hügelig

**Rad:** T, P, M

### Lech auf, Lech ab über Roßhaupten

<b>Treffpunkt Landsberg</b>	<b>AOK Waitzinger Wiese</b>	<b>08:00 Uhr</b>
<b>Start der Radtour</b>	<b>Schongau, Parkplatz beim Schwimmbad</b>	<b>09:00 Uhr</b>
<b>Länge der Tour</b>	<b>64 km Höhenmeter: 650 m</b>	<b>Rückkehr: 18:00 Uhr</b>
<b>Leitung / Anmeldung</b>	<b>Wolfgang Pavel</b>	<b>2. Tourleiterin: Renate Elvert</b>
	<b>0177 611 60 22</b>	<b>wolfgang.pavel@adfc-landsberg.de</b>
<b>Sonstiges</b>	<b>Kosten Transfer 64 km, Einkehr -</b>	<b>Nichtmitglieder 8 €</b>

Unsere Tour führt uns von Schongau meist am Lech entlang auf wunderschönen Radwegen mit einer noch schöneren Aussicht (Wetter abhängig) bis Roßhaupten. Dort werden wir uns stärken und auf der anderen Seite des Lechs über Lechbruck und Burggen wieder zu unseren Fahrzeugen zurückradeln.



## Tour 23 Typ A/T So. 25.08.2024

**Profil:** bergig

**Rad:** T, P, M

### Ammerseerenade Westtour

<b>Treffpunkt Landsberg</b>	<b>P&amp;R Münchener Straße (Doit)</b>	<b>08:30 Uhr</b>
<b>Start der Radtour</b>	<b>P&amp;R Münchener Straße (Doit)</b>	<b>08:45 Uhr</b>
<b>Länge der Tour</b>	<b>53 km Höhenmeter: 440 m</b>	<b>Rückkehr: 18:00 Uhr</b>
<b>Leitung / Anmeldung</b>	<b>Martin Baumeister</b>	<b>2. Tourleiterin: Ruth Baumeister</b>
	<b>01512 076 50 40</b>	<b>martin.baumeister@adfc-landsberg.de</b>
<b>Sonstiges</b>	<b>Kosten Einkehr</b>	



Vielseitig und spritzig wie das Musikprogramm der Kapellentour präsentieren sich auch die Konzertorte rund um den See, wobei der ADFC Landsberg traditionell die Westroute bevorzugt. Von der Barockkirche bis zum Bootshaus, von der umgebauten Scheune bis zur jahrhundertealten Parkanlage – alle „Spielplätze“ bieten Firstclass-Kunst in Kammermusik und Malerei. Die musikalische Sommerfrische am Ammersee wird uns alle bezaubern. Da uns das Programm zum Redaktionsschluss noch nicht vorliegt, verweisen wir auf die örtliche Presse, und natürlich auf unsere Website und das Tourenportal.

**Profil:** bergig

**Rad:** Pedelec

## Rund um den Wächter des Allgäus

<b>Treffpunkt Landsberg</b>	<b>P&amp;R Münchener Straße (Doit)</b>	<b>07:30 Uhr</b>
<b>Start der Radtour</b>	<b>Wertach, Waldparkplatz Großer Wald</b>	<b>09:00 Uhr</b>
<b>Länge der Tour</b>	<b>50 km Höhenmeter: 980 m</b>	<b>Rückkehr: 17:00 Uhr</b>
<b>Leitung / Anmeldung</b>	<b>Martin Klumpp</b>	<b>2. Tourleiter: Richard Tiedtke</b>
	<b>0170 405 58 60</b>	<b>martin.klumpp@adfc-landsberg.de</b>
<b>Sonstiges</b>	<b>Kosten Transfer 180 km, Einkehr - Nichtmitglieder 8 €</b>	

In Fahrgemeinschaften geht's mit PKWs zum Start am Wanderparkplatz „Großer Wald“. Wir fahren auf dem Königsstraße in Richtung Dreiangelhütte. Weiter radeln wir vorbei an der Starzlachklamm nach Burgberg.

Über Rettenberg und Vorderburg führt die Strecke zu den Geratser Wasserfällen. Am Rottachsee genießen wir den Blick auf den See und machen Mittagspause im Seerestaurant. Richtung Oy Mittelberg geht's steil bergauf zum Höhepunkt, dem wunderbaren Blick in die Berge von der großen Wanderbank. Entlang des Grüntensees erreichen wir in Wertach unseren Ausgangsparkplatz.



Achtung: Bergige Tour (980 hm), deshalb nur für Pedelecs geplant. Die Wege sind überwiegend asphaltiert. Jeder mit entsprechender Fitness kann teilnehmen.

### Achtung Freunde des Mountainbikes:

Der ADFC bietet 4 sehr bergige Touren der Tourenleiter **Richard** und **Rolf** an. Von Landsberg aus geht es jeweils in Fahrgemeinschaften zum Start.

#### Tour 1: **Rund um die Zugspitze**

Start : Garmisch Partenkirchen  
Route: Ehrwald, Leutasch, Mittenwald, Schloß Elmau  
79 km / 1.400 hm / Fahrzeit ca. 6,5 Stunden

#### Tour 2: **Zum Karwendelhaus (KH)**

Start : Mittenwald  
Route : Scharnitz, KH, Mittenwald  
50 km / 1.000 hm, / Fahrzeit ca. 6 Stunden

#### Tour 3: **Füssener Hütte (FH)**

Start : Schwangau  
Route: Oberpinswang, FH, Füssen  
53 km / 1.140 hm / Fahrzeit ca. 4 Stunden

#### Tour 4: **Vilser Alm (VA)**

Start : Schwangau  
Route: Füssen, Vils, VA, Oberpinswang  
43 km / 750 hm / Fahrzeit ca. 3 Stunden

Interessenten wenden sich direkt an die beiden Tourenleiter - Kontaktdaten siehe Tour 4 und Tour 14. Sobald sich ausreichend viele Mitfahrer gemeldet haben, werden von den Tourenleitern Termine individuell abgestimmt. Wir wünschen viel Spaß und grenzenlose, grandiose Aussichten!

Profil: bergig

Rad: Pedelec

## Tannheimer Tal - Vilsalpsee

<b>Treffpunkt Landsberg</b>	<b>P&amp;R Münchener Straße (Doit)</b>	<b>08:30 Uhr</b>
<b>Start der Radtour</b>	<b>Pfronten, Parkplatz</b>	<b>10:00 Uhr</b>
<b>Länge der Tour</b>	<b>46 km Höhenmeter: 560 m</b>	<b>Rückkehr: 17:30 Uhr</b>
<b>Leitung / Anmeldung</b>	<b>Martin Klumpp</b>	<b>2. Tourleiter: Richard Tiedtke</b>
	<b>0170 405 58 60</b>	<b><a href="mailto:martin.klumpp@adfc-landsberg.de">martin.klumpp@adfc-landsberg.de</a></b>
<b>Sonstiges</b>	<b>Kosten Transfer 160 km, Einkehr - Nichtmitglieder 8 €</b>	



Von Pfronten fahren wir durch die Steinacher Achen zum Tannheimer Tal. Ab der Grenze sind ca. 2 km auf der Autostraße nach Grän zu fahren. Hier belohnt uns ein herrlicher Blick ins Tannheimer Tal. Auf schönen Wegen geht es zum Vilsalpsee mit Einkehr in der Vilsalpe. An der Vils entlang radeln wir über Zöblen nach Wies. Bei Rehbach geht es ein kurzes Stück auf Kies bergab (evtl. schieben). In der Kälberhof-Alpe oder Vilstalsäge gönnen wir uns nach der Abfahrt eine Pause. Danach gehts durchs Vilstal weiter zum Ausgangspunkt in Pfronten.



## Gasthaus zur Sonne

### Biergarten

Auf Ihren Besuch freut sich Markus Forschner mit Team  
 Sonnenbichl 1, 86920 Epfach, Tel.: 08869 / 911666  
 E-Mail: [sonne-epfach@t-online.de](mailto:sonne-epfach@t-online.de); Internet: [www.zursonne.info](http://www.zursonne.info)  
 Montag und Dienstag Ruhetag

**Stück für Stück für Stück  
zum Goldglück.**

**Mit dem VR-GoldSparplan...**

**... jeden Monat ein Stück  
näher zum eigenen Gold.**

**schon ab  
25 €  
monatlich**



vr-ll.de  
info@vr-ll.de  
081912910  
08191 29 10

Stück für Stück für Stück kommen Sie mit dem VR-GoldSparplan zu Ihrem eigenen Goldschatz. Egal ob Münzen oder Barren, Sie wählen selbst, von welchem „Goldstück“ Sie jeden Monat Ihr eigenes kleines Stück kaufen. Und das Beste: Am Ende halten Sie Ihr Goldstück selbst in Händen. Oder Sie legen es in Ihr eigenes Schließfach: [www.vr-ll.de/termin](http://www.vr-ll.de/termin)

**VR-Bank**  
Landsberg-Ammersee eG



**Radfahrer sind bei uns  
herzlich willkommen!**

**Besuchen Sie im  
Sommer unseren schönen  
Bier- und Eschengarten**

**Montag und Dienstag Ruhetag**

Familie Hipp  
Westenschondorfer Straße 15 • 86928 Hofstetten  
Tel.: 0 81 96 / 812 oder 70 12 • Fax 0 81 96 / 15 37

**Hotel • Restaurant • Biergarten**

[www.landhotel-hipp.de](http://www.landhotel-hipp.de)

**Profil:** flach

**Rad:** T, P, M

## Sternfahrt Autofreier Sonntag - Zur Furthmühle

<b>Treffpunkt Landsberg</b>	<b>P&amp;R Münchener Straße (Doit)</b>	<b>08:15 Uhr</b>
<b>Start der Radtour</b>	<b>P&amp;R Münchener Straße (Doit)</b>	<b>08:30 Uhr</b>
<b>Länge der Tour</b>	<b>91 km Höhenmeter: 560 m</b>	<b>Rückkehr: 18:00 Uhr</b>
<b>Leitung / Anmeldung</b>	<b>Bernd Meckel</b>	<b>2. Tourleiter: Martin Baumeister</b>
	<b>0172 528 37 76</b>	<b>bernd.meckel@adfc-landsberg.de</b>
<b>Sonstiges</b>	<b>Kosten Einkehr</b>	<b>optional Mühlenführung 10 €</b>

An dieser Sternfahrt mehrerer Energievereine und des ADFC werden wieder die benachbarten ADFC Kreisverbände teilnehmen. Federführend ist der KV Fürstenfeldbruck. Ziel der Sternfahrt sind Egenhofen und dort zuerst die „Glonntal Stub'n“ zur Begrüßung durch den Bürgermeister Zech und zur Verpflegung. Zweites Ziel ist das private Museum „Furthmühle“. Hier besteht die Möglichkeit zum Preis von 10 € an einer Führung teilzunehmen.

Nach Abschluss der Planungen folgen weitere Details auf Website und Tourenportal.



## Freude an Bewegung

- Einlagen für Sport und Alltag
- Kompressionsstrümpfe
- Computerunterstützte Bewegungsanalyse
- Bandagen aller Art



### Fuß-Orthopädie & Schuhtechnik Michael Schopf

Sandauer Straße 251 · 86899 Landsberg am Lech · Tel. 08191/12283  
[www.schuhtechnik-schopf.de](http://www.schuhtechnik-schopf.de)

**Profil:** bergig

**Rad:** T, P, M

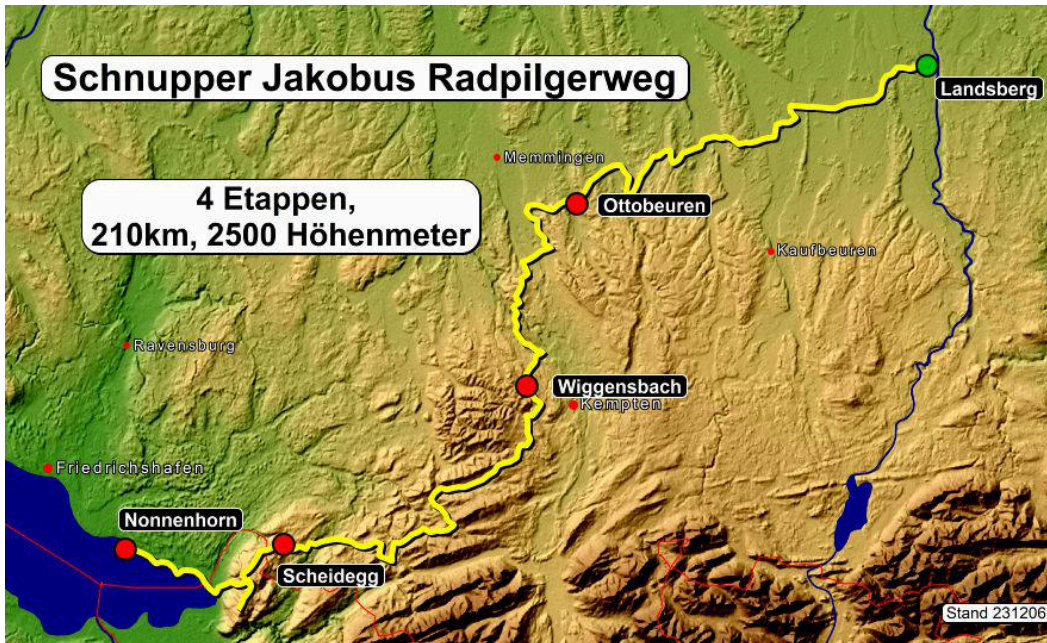
## Schnupper Jakobus Radpilgerweg

<b>Treffpunkt Landsberg</b>	<b>AOK Waitzinger Wiese</b>	<b>09:00 Uhr</b>
<b>Start der Radtour</b>	<b>AOK Waitzinger Wiese</b>	<b>09:15 Uhr</b>
<b>Länge der Tour</b>	<b>208 km    Höhenmeter: 2.480 m</b>	<b>Rückkehr: 17:00 Uhr</b>
<b>Leitung / Anmeldung</b>	<b>Jürgen Nitz</b>	<b>2. Tourleiter: Reinhard Heckmann</b>
	<b>0172 450 72 73</b>	<b>reinhard.heckmann@adfc-landsberg.de</b>
<b>Sonstiges</b>	<b>Kosten Bus, Umlage TL, 4 Übernachtungen, Verpflegung</b>	

Mit dem Rad auf dem Bayerisch-Schwäbischen Jakobus Radpilgerweg das Allgäu zu durchqueren ist ein großer Genuss. Wir fahren durch „Gottes Bilderbuch“ mit paradiesischen Ausblicken auf die Allgäuer Alpen, berührende Kirchen der Stille und übernachten stilvoll und in Scheidegg rustikal in einer Pilgerherberge oder Pension. Der Jakobus Radweg durch das Allgäu hat die meisten Höhenmeter - darum empfehlen wir ein Pedelec. Wer Bio fährt, wird eine echte Challenge erleben.

Für diesen „Schnupper Jakobus Radpilgerweg“ laden wir vor allem Interessierte ein, die noch nie das Radpilgern erlebt haben. Sie bekommen bei der Anmeldung den Vorzug vor den „Fans“ des Radpilgerns, die natürlich je nach Auslastung auch herzlich eingeladen sind.

Wir freuen uns auf einen „Buen Camino“ - einen guten, erlebnisreichen Jakobusweg auf dem Rad.



**Profil:** flach**Rad:** T, P, M**Herbstradeltour Anhauser Tal  
Kloster Oberschönenfeld**

<b>Treffpunkt Landsberg</b>	<b>AOK Waitzinger Wiese</b>	<b>09:30 Uhr</b>
<b>Start der Radtour</b>	<b>Bobingen, Parkplatz Wertachklinik</b>	<b>10:00 Uhr</b>
<b>Länge der Tour</b>	<b>57 km Höhenmeter: 530 m</b>	<b>Rückkehr: 17:00 Uhr</b>
<b>Leitung / Anmeldung</b>	<b>Rolf Diedrich</b>	<b>2. Tourleiter: Richard Tiedtke</b>
	<b>0176 976 223 53</b>	<b>rolf.diedrich@adfc-landsberg.de</b>
<b>Sonstiges</b>	<b>Kosten Transfer 66 km, Einkehr</b>	<b>- Nichtmitglieder 8 €</b>

Wir bilden Fahrgemeinschaften zu unserem Startort in Bobingen. Unsere Tour führt uns entlang der Wertach in Richtung Augsburg. An der Kulperhütte stoppen wir zu einer kleinen „Frühstückskaffeepause“. Weiter geht's entlang der Wertach ins Stadtgebiet.

Am Steppacher Berg erreichen wir den Bismarckturm. Dieser bietet eine grandiose Aussicht über Augsburg, mit etwas Glück bis zu den Alpen. Wir durchqueren Diedorf und fahren in südlicher Richtung nach Anhausen und in das gleichnamige Tal. Ab hier kommen viele Kilometer Waldwege.

Dort werden wir im Gasthof „Zur Traube“, mit sehr schönem Biergarten, eine Mittagspause machen. Im Kloster Oberschönenfeld besteht die Möglichkeit zur Kirchenbesichtigung oder für Einkäufe im Hofladen und den Klosterläden.

Jetzt führt uns der Weg, bergauf und bergab immer auf Waldwegen, über den Engelshofer Berg, quer durch den Augsburger Golfplatz nach Burgwalden. Vorbei an vielen Fischteichen erreichen wir die Maderquelle. In Bergheim verlassen wir die Wälder und radeln zum Biergarten Wellenburg. Hier machen wir noch eine Einkehr bevor wir die letzten 10 Kilometer zu unserem Startpunkt in Angriff nehmen.



Die Tour bietet alle landschaftlichen Abwechslungen mit asphaltierten Radwegen und geschotterten Waldwegen.



Profil: bergig

Rad: RR

**Rennrad-Tour zum Hohen Peißenberg**

<b>Treffpunkt Landsberg</b>	<b>AOK Waitzinger Wiese</b>	<b>08:00 Uhr</b>
<b>Start der Radtour</b>	<b>AOK Waitzinger Wiese</b>	<b>08:15 Uhr</b>
<b>Länge der Tour</b>	<b>107 km Höhenmeter: 1.020 m</b>	<b>Rückkehr: 18:00 Uhr</b>
<b>Leitung / Anmeldung</b>	<b>Wolfgang Pavel</b>	
	<b>0177 611 60 22</b>	<b>wolfgang.pavel@adfc-landsberg.de</b>
<b>Sonstiges</b>	<b>Kosten Einkehr</b>	<b>Nichtmitglieder 8 €</b>

Unsere Tour führt uns zunächst über Viltgertshofen und Wessobrunn nach Zellsee

und über Peißenberg auf den Hohen Peißenberg, um kurz die schöne Aussicht zu genießen. Von dort radeln wir über Peiting nach Schongau, wo wir uns stärken werden.

Anschließend treten wir den Rückweg über Schwabsoien nach Leeder an, wo wir im Biergarten oder Cafe noch einmal verweilen können, bevor wir über Ober- und Unterdießen wieder zurückkehren.



## STADTFÜHRUNGEN LANDSBERG AM LECH

### DIE HIGHLIGHTS DER UNTEREN ALTSTADT

Ein Bummel mit unseren Stadtführerinnen und Stadtführern durch die schöne untere Altstadt ist der ideale Weg, das außerordentlich gut erhaltene LandsbergamLech zu entdecken. Mittelalterliche Gassen, Tore und Türme, bunte Bürgerhäuser, imposante Barockkirchen und nicht zuletzt das rauschende Lechwehr bieten die Kulisse für diese Stadtführung.

**TERMINE:** Mai bis Oktober  
jeden Mi, Sa & So, 14.30 Uhr

**TREFFPUNKT:** Historisches Rathaus

**DAUER:** 1,5 Stunden

**PREIS:** € 8,50 (Kinder 6 - 16 Jahre € 5,-)





AOK 

# Aktiv sein lohnt sich doppelt.

Die Gesundheit fördern und gewinnen.  
Ab Mai 2024 geht es wieder los.  
Einfach mit Ihrem Account anmelden  
oder neu registrieren.

Mehr erfahren auf [mdrza.de](https://www.mdrza.de)

AOK Bayern  
Die Gesundheitskasse.

---

Mit dem  
 **RAD**  
zur Arbeit

Eine Initiative von  
ADFC und AOK



# Sport ist Mord? – Nicht mit uns!

## Hintern hoch & ab auf's Bike!

e-Bikes | Dreirad | Lastenrad | Service

- Kompetente & individuelle Beratung
- Kostenlose Probefahrten
- Firmenleasing



e-motion e-Bike Welt Fuchstal

☎ 08243 993 33 11

📍 Bahnhofstraße 24, 86925 Fuchstal-Leeder

✉ fuchstal@emotion-technologies.de

emotion-technologies.de/fuchstal

≡ e-motion ≡

DIE E-BIKE EXPERTEN



RADSPORT PREISS GMBH

# bike center

- Sport und Freizeit auf 2 Rädern -

- Ihr Fahrradspezialist in Landsberg
- E-Bike-Kompetenz seit 20 Jahren
- Meisterwerkstatt mit Rundum-Service
- Inzahlungnahme Ihres Gebrauchtrades

Finanzierung!  
0% Anzahlung  
0% Zinsen

**BULLS**



**KTW**  
BIKE INDUSTRIES

K A T  R G A

 **PEGASUS**



GRAF-ZEPPELIN-STR. 18 • GEWERBE GEBIET • 86899 LANDSBERG  
Tel. 08191-39109 • Fax 08191-59935 • [www.bikecenter-landsberg.de](http://www.bikecenter-landsberg.de)