



# **Radtouren, Radcodierung, Radverkehr, FahrSicherheitsTraining (FaSi), Navigationskurse, Infos & Termine**

**ADFC Kreisverband Landsberg e.V.**

**<https://landsberg-am-lech.adfc.de>**



## **Programm 2026**

**Weil's Spaß macht und gesund ist:  
Radeln mit dem ADFC Landsberg**



Sparkasse – Partner der Aktion

**STADTRADELN**

**Wir fördern den  
Jugend- und  
Breitensport in  
der Region.**

Weil's um mehr als Geld geht.



**Sparkasse  
Landsberg-Dießen**



# Ihre Mitgliedschaft zahlt sich aus!



**Genießen Sie exklusive Vorteile und Rabatte...**  
**...bei unseren MeinPlusPartnern in der Region!**



[www.vr-ll.de/mitglied](http://www.vr-ll.de/mitglied)

**geno**  
Internationales Jahr  
der Genossenschaften  
**2025**

Mit einer Mitgliedschaft bei Ihrer VR-Bank Landsberg-Ammersee eG zählt nicht nur Ihre Stimme! Profitieren Sie mit Ihrer goldenen girocard (Debitkarte) von unserem Mehrwertprogramm und sichern Sie sich exklusive Vorteile und Rabatte bei über 20 MeinPlus Partnern in unserer Region und über 17.000 Kooperationspartnern bundesweit.

Weitere Informationen und alle Mitgliedervorteile finden Sie unter: [www.vr-ll.de/mitglied](http://www.vr-ll.de/mitglied)

**VR-Bank**  
Landsberg-Ammersee eG

# Wo finde ich Was?



Wir bedanken uns bei allen Inserenten für den Auftrag und die Unterstützung des Programmheftes ....  
..... und bitten unsere Leser um Beachtung der Anzeigen



## Liebe Mitglieder und Freunde des ADFC



In der Radlsaison 2025 gab es viele schöne Momente, wie z.B. die Einweihung eines neuen Radweges in Apfeldorf, Fuchstal, Geltendorf, Denklingen, Haltenberg oder Kinsau - oder das erste Fahrsicherheitstraining bei einem Gewerbekunden (Hirschvogel) oder Sportverein (TSV Utting) oder als Straßenkurs quer durch Landsberg.

Noch nie hatten wir beim ADFC Landsberg so viele Tages- und Mehrtagestouren (33 !) anbieten können. Und dann wurde das Vorstandsteam, das diese Saison vorbereitet hatte, auch noch geschlossen für 2 weitere Jahre wiedergewählt - was will man mehr ?

Ja, wenn ich 3 Wünsche hätte - so wie im Märchen - dann wären alle 3 gleich:

Mehr & jüngere **AKTIVE** beim ADFC.

Allein beim Vorstandsteam scheiden zur nächsten Wahl 3 (mich eingeschlossen) aus ihren Ämtern aus. Interessierte Nachfolger habe ich bis jetzt nicht gefunden - die Suche geht weiter. Bleibt diese erfolglos, wird sich unser schöner Verein ab Frühjahr 2027 sehr verändern! Wer sich bisher beim ADFC Landsberg wohl fühlt und möchte, dass das so bleibt, der darf sich gerne einen Ruck geben und Verantwortung - an welcher Stelle auch immer - übernehmen. Sprecht mit uns ! Kommt zum Radlertreff, zu unseren Veranstaltungen und besucht die Mitgliederversammlung ! Unser Verein lebt von und mit seinen Mitgliedern.

Ansonsten haben wir in diesem Programmheft wieder ein buntes Programm an Touren und Kursen rund um das Fahrrad zusammengestellt. Bedient euch !

*Euer*

***Bernd Meckel***

PS: Bitte schaut auch regelmäßig auf unsere Website und auf das Radtouren- und Veranstaltungsportal (RVP) des ADFC.





## **Sehr geehrte Damen und Herren, liebe Radfahrerinnen und Radfahrer,**

das Fahrrad steht wie kaum ein anderes Fortbewegungsmittel für Nachhaltigkeit, Gesundheit und Lebensfreude. Auch bei uns in Landsberg am Lech. Viele Bürgerinnen und Bürger treten begeistert in die Pedale auf dem Weg zur Arbeit, beim sportlichen Training und bei entspannten Touren durch unsere herrliche Region.

Als Stadt haben wir das Ziel, dass sich alle Menschen sicher, klimafreundlich und komfortabel in Landsberg fortbewegen. Dazu schaffen wir unter anderem moderne Wege und sichere Verkehrsachsen für Radfahrer.

Zuletzt markierte der Umbau der Breslauer Straße einen wichtigen Schritt bei der Umsetzung unseres Landsberger Radwegekonzeptes. Auf diese Weise ebnen wir kontinuierlich den Weg für eine zukunftsfähige Mobilität in Landsberg.

Ein verlässlicher und geschätzter Partner ist dabei seit vielen Jahren der Allgemeine Deutsche Fahrrad-Club (ADFC). Mit seiner Expertise und seinem unermüdlichen Einsatz trägt der Verein wesentlich dazu bei, Radfahren in Landsberg durch fachliche Beratung, praktische Unterstützung und ein vielfältiges Tourenangebot voranzubringen. Dafür gilt den Verantwortlichen und allen Mitgliedern mein herzlicher Dank.

Das Jahresprogramm des ADFC lädt auch 2026 wieder dazu ein, die Freude am Radfahren zu erleben. Ob gemütliche Ausflüge oder sportliche Touren, das Programm bietet für jeden Geschmack das Richtige und zeigt einmal mehr, wie vielfältig und verbindend Radfahren sein kann.

Ich danke dem ADFC für seine langjährige, engagierte Arbeit und wünsche allen Radfahrerinnen und Radfahrern eine schöne und sonnige Radsaison, stets gute Fahrt und vor allem unfallfreie Touren.

**Ihre**

A handwritten signature in blue ink that reads "Doris Baumgartl".

**Doris Baumgartl**

**Oberbürgermeisterin der Stadt  
Landsberg am Lech**



## Liebe Radlfreunde,

das Jahr 2025 war für alle, die im Landkreis Landsberg am Lech gerne mit dem Rad unterwegs sind, ein besonderes Jahr. Gleich mehrere neue Radwege konnten fertiggestellt und freigegeben werden – sichere Verbindungen, die den Alltag für viele Pendlerinnen und Pendler erleichtern und gleichzeitig reizvolle Strecken für Freizeit- und Genussradler bieten. Dazu hat der Landkreis, gemeinsam mit dem ADFC, die Radkarte neu aufgelegt. Diesen stetigen Ausbau unseres Radwegenetzes verdanken wir auch der engen und vertrauensvollen Zusammenarbeit zwischen dem Landratsamt Landsberg am Lech und dem ADFC-Kreisverband. Der ADFC ist für uns seit vielen Jahren ein verlässlicher Partner, wenn es darum geht, den Radverkehr im Landkreis weiterzuentwickeln.

Auch das neue Jahresprogramm 2026 lädt wieder dazu ein, unsere Heimat auf zwei Rädern zu erleben: sportlich oder gemütlich, allein oder in Gemeinschaft, immer mit der Möglichkeit, Neues zu entdecken. Jede Tour steht für Lebensfreude, Bewegung und Begegnung.

Ich danke dem ADFC-Kreisverband Landsberg am Lech herzlich für das Engagement, den Einsatz und die hervorragende Zusammenarbeit

mit dem Landratsamt. Gemeinsam werden wir auch künftig daran arbeiten, die Radinfrastruktur weiter auszubauen und den Landkreis Landsberg noch fahrradfreundlicher zu gestalten.



Ich wünsche Ihnen allen eine unbeschwertere, erlebnisreiche und sonnige Radsaison 2026 – mit Rückenwind auf allen Wegen und vielen unvergesslichen Momenten in unserer schönen Landschaft zwischen Ammersee und Lech.

Ihr

**Thomas Eichinger**  
Landrat des Landkreises Landsberg am Lech

## Wichtiger Termin:

### **Mitgliederversammlung des ADFC Kreisverband Landsberg e.V.**

Unser Landrat stellt uns den großen Saal für unsere Mitgliederversammlung zur Verfügung !

## Liebe Mitglieder,

wir laden euch ganz herzlich zu unserer Mitgliederversammlung 2026 am **Donnerstag, den 23. April 2026 um 19:00 Uhr im großen Saal des Landratsamts Landsberg** ein. Adresse: Von-Kühlmann-Straße 15 in 86899 Landsberg am Lech.

Die Einladung über dieses Programmheft, das allen Mitgliedern zugeschickt wird, dient der Wahrung von Form und Frist. Die **Tagesordnung** findet ihr auf der **Seite 40** in diesem Heft.

Bernd Meckel, Vorsitzender des Vorstands

# Vorstand & Tourenleiter



**Karin  
Löhr**

**Ottmar  
Schmid**

**Jürgen  
Johne**

**Bernd  
Meckel**

**Karl  
Machunze**

**Renate  
Elvert**

Das Vorstandsteam seit der Mitgliederversammlung am 10. April 2025



Richard  
Tiedke



Reinhard  
Heckmann



Jürgen  
Nitz



Marion  
Nitz



Wolfgang  
Pavel



Martin  
Klumpp



Markus  
Kauth



Martin  
Meyer



Edigna  
Müller



Monika  
Pavel

**Neu  
2026**



Florian  
Hauptenbuchner  
TourGuide-  
Anwärter



Kordula  
Sengmüller  
TourGuide  
& mehr



## Allgemeiner-Deutscher Fahrrad-Club

### Kreisverband Landsberg e.V.

Postfach 10 12 36

86882 Landsberg am Lech

E-Mail: [kontakt@adfc-landsberg.de](mailto:kontakt@adfc-landsberg.de)



Vorstand und Tourenleiter sind gerne für euch ehrenamtlich aktiv. Unsere Motivation ist die gemeinsame Freude am Radfahren. Wir freuen uns über jeden Informationsaustausch mit euch.

Die Kontaktdaten aller Tourenleiter sind in den Tourenangeboten ab Seite 36 angegeben. Die Anmeldung zu den Touren kann auch online über das Tourenportal (siehe Seite 3) erfolgen.

Der Tabelle könnt ihr entnehmen, wer beim ADFC in Landsberg welche Schwerpunkte vertritt und wie er erreichbar ist.

Alle E-Mail-Adressen in der Tabelle beziehen sich auf die Domäne **[@adfc-landsberg.de](mailto:kontakt@adfc-landsberg.de)**

Name/Funktion	Schwerpunkte	Kontaktdaten
<b>Bernd Meckel</b> Vorsitzender	<b>ADFC-Kontakte, Verkehr, Radtouristik, Presse, Recht, Sicherheitstrainer</b>	0172 528 3776 <a href="mailto:bernd.meckel@adfc-landsberg.de">bernd.meckel@...</a>
<b>Renate Elvert</b> Stellvertreterin	<b>Schatzmeisterin, Tourenleiterin</b>	0173 825 72 61 <a href="mailto:renate.elvert@adfc-landsberg.de">renate.elvert@...</a>
<b>Jürgen Johne</b> Stellvertreter	<b>Tourenkoordinator, Technik, Codierung, Tourentermine, Tourenleiter</b>	0152 595 263 25 <a href="mailto:juergen.johne@adfc-landsberg.de">juergen.johne@...</a>
<b>Ottmar Schmid</b> Stellvertreter	<b>Mitgliederservice, Reporte, Kampagnen Tourenleiter, Sicherheitstrainer</b>	0171 312 8427 <a href="mailto:ottmar.schmid@adfc-landsberg.de">ottmar.schmid@...</a>
<b>Karl Machunze</b> Beisitzer	<b>Webmaster, Digitales, Schulungen, Tourenleiter, Sicherheitstrainer</b>	0160 857 5694 <a href="mailto:karl.machunze@adfc-landsberg.de">karl.machunze@...</a>
<b>Karin Löhr</b>	<b>Schriftführerin, Tourenleiterin</b>	0171 646 6997 <a href="mailto:karin.loehr@adfc-landsberg.de">karin.loehr@...</a>

## Jeden 3. Donnerstag im Monat ab 19:00 Uhr im *Offside* - Hungerbachweg 1 im Sportzentrum Landsberg

Seit Januar 2025 ist das Offside unter der Leitung von Alexander Kuhn unsere Adresse für den ADFC-Radlertreff. Wir haben hier einen Treffpunkt mit einer ansprechenden Video- und Audiotechnik für Vorträge, Reiseberichte und auch für angeregte Gespräche im kleinen Kreis rund um das Fahrrad.

Durch das freundliche Team des Offside ist die Versorgung mit Speisen und Getränken während unseres Radlertreffs sichergestellt.

Wir treffen uns (außer im Februar 2026) an jedem 3. Donnerstag im Monat:

15.01./ 26.02./ 19.03./ 16.04./ 21.05./18.06.  
16.07./ Pause/ 17.09./ 15.10./ 19.11./ 17.12.

Die Termine stehen auch im Kalender in der Heftmitte und online im Touren- und Veran-

staltungsportal (QR-Code Seite 9)

Zu unseren Treffen ist jeder herzlich eingeladen, der sich für unsere Fahrradthemen oder den ADFC interessiert. Über aktuelle Informationen zu den jeweiligen Themen des Radlertreffs informieren wir die Mitglieder über Info-Mails. Wir freuen uns auf jeden Interessierten, der kommt, um sich mit uns zu unterhalten und zu informieren.

Zu den Radlertreffs bieten wir euch weiterhin die Codierung eurer Fahrräder an (Seite 18), indem wir nach E-Mail Anmeldung (mit Namen und Adresse) den individuellen Code auf Klebeetiketten ausdrucken. Das Aufkleben auf das Rad führt ihr dann bequem zuhause selbst durch. Zusätzlich erhaltet ihr einen ADFC-Fahrradpass zum Selbstaussfüllen nach dem Muster der Polizei.

Die perfekte Location im Offside für

# DEINE FEIER



GEBURTSTAG  
WEIHNACHTSFEIER  
FIRMENFEIER  
HOCHZEIT  
TAUFE

INDIVIDUELL PLANBAR:  
PARTY  
BUFFET  
SERVICE  
GETRÄNKE

Jeden Sonntag im Offside:

# Offside BRUNCH



AB 19.10.2025  
JEDEN SONNTAG

VON 10:00 UHR  
BIS 14:00 UHR

24,90 € PRO PERSON  
BUFFET INKL.  
PROSECCO & KAFFEE  
RESERVIERUNG EMPFOHLEN

AKTUELLES



ÖFFNUNGSZEITEN: MI.-SA. 17-22 UHR | SO. 10-14 UHR

KONTAKT@OFFSIDE-LANDSBERG.DE | WWW.OFFSIDE-LANDSBERG.DE



## ... mit dem Programmheft

Dieses Heft enthält unser vollständiges Jahresprogramm. Da es im Januar 2026 gedruckt wurde, kann es natürlich nicht alle ADFC-Informationen des laufenden Jahres aktuell und vollständig enthalten.



## ... mit der ADFC Website

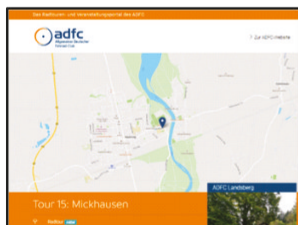
Schau am besten regelmäßig auf unsere Website über QR-Schnellzugang oder unter unserer Adresse:

<https://landsberg-am-lech.adfc.de>



Mit einer benutzerfreundlichen und ansprechenden Darstellung unabhängig davon, ob die Seite auf einem Smartphone, Tablet oder Desktop betrachtet wird, findet ihr schnell und übersichtlich alle aktuellen Informationen, geplante Termine und Veranstaltungen.

## ... mit dem ADFC Radtouren- und Veranstaltungsportal RVP



Alle unseren geplanten Veranstaltungen und Radtouren auf einen Blick, mit detaillierten Termininformationen. Bei den Radtouren bekommst du alle Tourdaten wie Tourlänge, Geschwindigkeit, Anstiege und Höhenmeter. Wenn die Radtour für dich passt, kannst du dich bei der Tourenleitung auch direkt für die Tour anmelden.

<https://touren-terme.adfc.de>

## ... mit dem ADFC Infomail Service



Mit unserem ADFC-Infomail Service informieren wir unsere ADFC-Mitglieder persönlich zu besonderen Veranstaltungen. Einladungen zu Radlertreffs bei interessanten Themen, Sommerfest und Weihnachtsfeier. Werde Mitglied und nutze unseren Infomail-Service!

# Unsere Treffpunkte im Raum Landsberg





## Nicht neu - aber jetzt klarer gekennzeichnet

Der ADFC Landsberg hat schon seit vielen Jahren gemütliche Radausflüge mit eher moderaten Steigungen und Streckenlängen, sowie Erholungspausen bei Kaffee und Kuchen oder auch einem Kaltgetränk, im Angebot. Das sind z.B. alle Touren, die erst um 13:00 Uhr starten (Frühjahrs-, Nachmittags- und Herbstradeln).



Damit wir zusätzliche Ziele in der Saison 2026 anfahren können, werden wir auch Streckenlängen von bis zu 50 km anbieten. Fahrtziel und Streckenlänge werden dabei im

Radtouren- und Veransatlungsportal (RVP) eindeutig ausgewiesen. So kann jeder entscheiden, ob die angebotene Genussstour für ihn wirklich ein Genuss werden kann.

Grundsätzlich achten wir bei allen Genussstouren darauf, dass die Wege auch für einfache Tourenräder mit schmalen Reifen und für Spezialräder mit 3 Reifen geeignet sind und sie ohne besondere Anforderungen an die Fahrtechnik und die Kondition fahrbar sind.

In Ergänzung zu den Genuss-Halbtagestouren bieten wir in der Saison 2026 jetzt auch Tagestouren in Segment Genuss (G) mit Startterminen am Vormittag an. Da bleibt einfach mehr Zeit für schöne Landschaften, Besichtigungen, Fotostopps oder auch für einen Zwischenstopp. Wem das gefällt, der achtet bei seiner Tourauswahl auf das Symbol **G**.

Trotz der bewußt moderaten Anforderungen an die Radelnden und das Material ist das Tragen eines Helms auch bei unseren Genussstouren Pflicht, da wir keine Abstriche bei der Fahrsicherheit akzeptieren wollen.





Hier der Link für alle Touren:  
Downloads als GPX- und komoot-Track

<https://landsberg-am-lech.adfc.de/artikel/radtouren-zum-nachradeln-4-1>



## Die schönsten ADFC-Fahrradtouren aus dem Jahr 2025



- **Rennrad-Tour Ursberg 62 km, 400 Hm (hügelig)**  
Startpunkt: Landsberg, Dittel Parkplatz, Wiesenring

- **Um den Engelsrieder See 62 km, 430 Hm (hügelig)**  
Startpunkt: Landsberg, AOK Waitzinger Wiese

- **Zum Eremiten ins Mariental 55 km, 500 Hm (bergig)**  
Startpunkt: Mindelheim, Parkplatz LRA

- **Schihütte Oberbeuren 58 km, 340 Hm (hügelig)**  
Startpunkt: Bad Wörishofen, Therme

- **Hofmarksschlösser Windach 60 km, 380 Hm (bergig)**  
Startpunkt: Landsberg, Doit P&R Münchener Straße 23

- **Rosengarten Gennach 62 km, 230 Hm (hügelig)**  
Startpunkt: Landsberg, P&R West, Buchloer Straße

- **Tannheimer Tal - Vilsalpsee 46 km, 560 Hm (bergig)**  
Startpunkt: Pfronten, Tennishalle

- **Dampflok-Runde 80 km, 770 Hm (bergig)**  
Startpunkt: Helmishofen, Parkplatz

- **Thaneller Umrundung 39 km, 1430 Hm (bergig)**  
Startpunkt: Bichelbach, Talstation Almkopfbahn

- **Zum Ammersee und zurück 59 km, 400 Hm (hügelig)**  
Startpunkt: Landsberg, Doit P&R Münchener Straße 23

- **Schöegger Käsalm 50 km, 760 Hm (bergig)**  
Startpunkt: Schongau, Schwimmbad

- **Kaltenberg Runde 53 km, 320 Hm (hügelig)**  
Startpunkt: Landsberg, Doit P&R Münchener Straße 23



## Nachmittagsradeln ist wie fliegen ... nur näher am Boden

Das ADFC-**Frühjahrsradeln** startet ab Samstag, den 7. März 2026 um 13 Uhr bei der AOK an der Waitzinger Wiese im Wochenrhythmus. Das „Aufbautraining“ nach der Winterpause führt mit verschiedenen Radtouren mindestens 3 Stunden lang (inklusive Erholungspause) in die Umgebung von Landsberg. Ziel und Streckenlänge findet ihr im RVP (s.u.).



Ab 7. Mai bis 20. August ist unsere Zeit für das **Nachmittagsradeln** - im 14-Tage-Rhythmus an Donnerstagen um 13 Uhr.

Vom 5. September bis zum Saisonende am 31. Oktober findet dann das **Herbststradeln** an Samstagen um 13 Uhr statt.

## Fitnessradeln ...rauf aufs Rad und ab ins Glück

Jeden Dienstagabend ab 18.15 Uhr könnt ihr dabei die Muskeln für ca. 2 Stunden in Bewegung setzen. Pausen zum Trinken und um den Puls herabzufahren, werden dabei schon gemacht – aber kein Einkehrschwung auf halber Strecke wie beim Nachmittagsradeln.

Ausnahmen von dieser Regel gibt es natürlich auch: Die erste und letzte Tour der Saison endet mit einem gemütlichen Beisammensein der Teilnehmer. Und dann gibt es da noch die Biergarten-Tour, da könnt ihr mal raten, wo und wie die wohl endet.

## Neuer Treffpunkt für Unentwegte & stets Bewegte Walker

Wer hätte das beim ADFC Landsberg erwartet? Hier gibt es eine kleine - aber sehr aktive - Gruppe von Walkerinnen und Walkern, die zwischen November und Februar bei (fast) jedem Wetter mit Stöcken oder ohne durch den Wildpark, am Lech entlang Richtung Kaufering, zum Nonnenbräu oder zum Zehnerwald stapft und die Kondition hoch und das Gewicht niedrig hält. **Neuer Treffpunkt ist samstags um 13:00 Uhr am Landratsamt.**

Jeder am geselligen und gemütlichen Radfahren oder Walken Interessierte ist herzlich willkommen. Die Mitgliedschaft im ADFC ist keine Voraussetzung für unseren kostenlosen Nachmittags- und Feierabend - Breitensport.

Alle Termine findet ihr natürlich auch in unserem RVP unter

<https://touren-termine.adfc.de>



## Allgemein

Unsere Tagestouren werden in diesem Programmheft und im RVP (siehe Seite 7) beworben. Die Anmeldung ist direkt bei der Tourleitung (TL) per E-Mail mit Angabe von Namen, Handynummer, und ggf. Wunsch zum Fahrdienst möglich. Alternativ steht das Kontaktformular im RVP zur Verfügung.

Bitte findet euch spätestens **10 Minuten vor der Abfahrt** am Treffpunkt ein. Wir starten pünktlich.

Die Radtouren finden bei geeignetem Wetter statt. Rüstet euch passend aus. Bei widrigen Vorhersagen wird von der TL die Tour abgesagt und **im RVP storniert**. Deshalb sollten Teilnehmer spätestens am Morgen der Tour einen Blick auf das RVP werfen.

Grundsätzlich soll bei den Touren jeder mit Vergnügen und ohne körperliche Verausgabung mitfahren können. Wir fahren keine Rennen! Bei allen Touren werden ausreichend Pausen eingeplant.

Die Anforderungen jeder Tour könnt ihr aus den Angaben über Streckenlänge und Höhenmeter abschätzen und aus dem Touren-typ ablesen (siehe auch **S. 15**). Bitte schätzt euch selbst richtig ein!

Jede Tour wird von 1 bis 2 erfahrenen Tourenleitungen geführt. Die TL hat die Tour selbst geplant, kennt die Strecke und hilft euch im Rahmen des Möglichen bei Pannen. Bei größeren Pannen steht ADFC-Mitgliedern der im Mitgliedsbeitrag enthaltene bundesweite **Pannenservice** unter 0221 / 8277 9422 zur Verfügung.

Bei Eintagestouren beträgt die Teilnahmegebühr 8,- € pro Person - **begleitete** Kinder und Jugendliche bis 16 Jahren frei. Für ADFC-Mitglieder ist die Teilnahme kostenlos. **Ab dem 01.02.2026 können alle unsere ADFC-Radtouren gebucht werden.**

## Aufteilung der Fahrkosten für Nutzer des vom ADFC organisierten Fahrdienstes für Fahrradtouren (seit 2023)

Wenn für eine ADFC Radltour zwischen dem Treffpunkt in Landsberg und dem Radl-Start ein KFZ-Transport erforderlich ist, dann wird die TL diesen organisieren. Wer sich für die Tour anmeldet, teilt der TL verbindlich mit, ob er den organisierten Transport nutzen möchte. **Falls „ja“, akzeptiert er damit die Teilnahme am Umlageverfahren der Fahrkosten.**

Falls der angemeldete Teilnehmer nicht zur Tour erscheint und auch keinen Ersatzteilnehmer anmeldet, sind die Kosten gemäß Umlage trotzdem zu entrichten, da die



Transportkapazität bereitgestellt und nicht genutzt wurde.

Berechnung der Umlage (Saison 2026) pro Transport-km eines KFZ: **30 Cent/km.**

### Beispielrechnung:

Transportweg 100 km (hin und zurück) Kosten pro KFZ = 30,00 €  
Bei 3 KFZ:  $3 \times 30 = 90,00$  € gesamt  
Bei 10 Personen:  $90 / 10 =$  **9,00 €/Person**

Die TL wird stets versuchen, den KFZ-Einsatz zu optimieren.



Detaillierte Teilnahmebedingungen (das „Kleingedruckte“) findet ihr unter <https://landsberg-am-lech.adfc.de/artikel/unsere-radtouren-2-1>



## Teilnahme

Mehrtagestouren mit Hotelübernachtungen und Reiseleitung können nur von ADFC-Mitgliedern gebucht werden. Grundsätzlich gelten zunächst die gleichen Teilnahmebedingungen wie bei Eintagestouren. Die vollständigen Regelungen findet ihr auf unserer Homepage unter:

<https://landsberg-am-lech.adfc.de/artikel/unsere-radtouren-2-1>

## Leistung

Übernachtungs-, Essens- und Servicekomfort werden nach Zweckdienlichkeit ausgewählt.



## Vertragsabschluss

Mit der Anmeldung, die ausschließlich in Textform zu erfolgen hat, bietet der Teilnehmer den Abschluss eines Reisevertrags verbindlich an. Wenn die Voraussetzungen für eine Teilnahme erfüllt sind, wird eine Anmeldebestätigung erteilt.

## Zahlung

Übernachtungen und Verpflegung zahlt jeder Teilnehmer selbst vor Ort, der ADFC ist hier nur Vermittler. Gemeinsame Reisekosten (z.B. für Bus, Bahn, Reisevorbereitung und Tourleitung) zahlen die Teilnehmer unmittelbar nach Teilnahmebestätigung.

## Rücktritt durch den Teilnehmenden

Der Teilnehmer kann bis zum Beginn der Reise jederzeit vom Vertrag zurücktreten. Sollten hierdurch Kosten entstehen, trägt diese der Teilnehmer. Der ADFC empfiehlt, mit der Buchung eine Reiserücktrittsversicherung abzuschließen.

## Kündigung durch den ADFC

Der ADFC kann den Reisevertrag ohne Einhaltung einer Frist kündigen, wenn der Teilnehmer die Durchführung der Reise ungeachtet einer Abmahnung des ADFC bzw. der von ihm eingesetzten Reiseleitung nachhaltig stört. Die Kosten trägt der Verursacher.

Symbol	Tourentyp
G	<b>Genussradtour</b> : Geeignet für jeden der mit einem Treckingrad oder Pedelec fahren kann. Strecken bis 50 km, flach bis wellig. Einkehr, Zwischenstopps
T	<b>Treckingtouren</b> : Hier braucht ihr schon etwas Kondition und ein Treckingrad, Mountainbike oder ein Pedelec. Strecken bis 90 km, flach bis hügelig
MTB	<b>Mountainbiketour</b> : Touren mit sportlichem Charakter. Ihr solltet gute Kondition (geladenen Akku), Lust auf steile Berge, Schotter und ein Mountainbike haben.
RR	<b>Rennradtour</b> : Sportliches Fahren steht im Vordergrund. Es werden weitgehend asphaltierte Wege und Straßen mit dem Rennrad benutzt.

Radtypen	T	P	M	RR
	Tourenrad	Pedelec	Mountainbike	Rennrad

Im Interesse aller Radler bitten wir euch, eure Leistungsfähigkeit realistisch einzuschätzen und nur an Touren teilzunehmen, bei denen ihr sicher seid, dass ihr die Strecke bewältigen könnt.

Zur Streckenbeurteilung helfen wir euch in der Tourenbeschreibung mit Angaben zur Streckenlänge S, zu den Höhenmetern H, zum Geländeprofil (H/S) und zur Zeitplanung. Wir unterscheiden 4 Geländeprofile:

Geländeprofil	flach	wellig	hügelig	bergig
H/S	kleiner 0,2%	0,2% < H/S < 0,4%	0,4% < H/S < 0,8%	größer 0,8%

**Fahrsicherheit kommt  
nicht von allein ! Deshalb:**

## **Macht mal FaSi**

Fahrsicherheit kommt nicht von allein, sie muss aktiv trainiert werden. Fahranfänger, Wiedereinsteiger und ältere Menschen unterschätzen vielfach das hohe Gewicht und die hohe Geschwindigkeit eines Elektrofahrrads. Steigende Unfallzahlen, speziell mit Pedelec Fahrrädern, zeigen die Notwendigkeit ein FahrSicherheitsTraining (FaSi-Kurs) zu absolvieren.



Unter dem Motto „Wir machen dich fit fürs Rad“ werden vom ADFC ab Frühjahr 2026 zwei FaSi-Versionen angeboten:

**FaSi 1:** Alle Grundübungen auf einem abgesperrten Übungsplatz ohne Fremdverkehr.

**FaSi 2:** Anwendung des in FaSi 1 Gelernten im Straßenverkehr, auf Wegen, auf Schotter und am Berg.

Ziel beider Kurse ist es, die Anzahl der Verkehrsunfälle mit Radfahrenden zu reduzieren.

Wer sein Fahrrad sicher beherrscht, der hat den Kopf frei für den Verkehr! Angesprochen werden von uns ADFC Trainern alle, die ihre Fahrsicherheit sowohl auf dem Bio-Rad (ohne E-Motor) als auch auf dem Pedelec durch gezieltes Training verbessern wollen.

## **Unser neuer Trainingsplatz...**

... ist der Schulhof des Sonderpädagogischen Förderzentrums in der Karwendelstr. 8 in Landsberg. Auch an heißen Sommertagen bietet der innenliegende Schulhof angenehme Temperaturen bei unseren FaSi-Kursen. Die Kurse finden in lockerer Atmosphäre in kleinen Gruppen unter der Leitung unserer erfahrenen FaSi-Trainer statt.



### **Trainings - Inhalte:**

- Sicherheits-Check des eigenen Rades
- Ausrüstungs-Check, Einstellungen
- Aufsteigen / Absteigen / Stehen bleiben
- Gleichgewichtsübungen
- Schalten / Fahrstufenwahl (Pedelecs)
- Bremsen / Kurvenfahren / Abbiegen
- Verkehrsregeln für Radler
- Fahren über Hindernisse

Kosten unverändert 15 € für Mitglieder und 30 € für Nichtmitglieder. Anmeldung bitte per E-Mail unter: **[kontakt@adfc-landsberg.de](mailto:kontakt@adfc-landsberg.de)**

Termine im ersten Halbjahr:  
25.04 / 26.04 / 06.06. / 07.06.

Die Kurse starten um 14:00 Uhr und enden 17:00 Uhr. Bitte 15 Minuten vorher eintreffen.



**Alle Termine auch im  
(VRP) des ADFC.**

## 2026 bietet der ADFC Landsberg 3 verschiedene komoot - Kurse an


Die komoot-App ist bei Radlern und Wanderern sehr beliebt, weil die benötigte Hardware (PC/Laptop und Smartphone) meist vorhanden ist. Wir bieten euch folgende Kurse an:

### 1. Komoot-Grundkurs

Voraussetzung für aktives Teilnehmen mit eigener Hardware: PC- und Handy-Kenntnisse unter **Windows** und **Android**.

Ihr lernt auf dem Windows-Laptop: Anlegen eines komoot-Kontos, Tourenauswahl, „Lesen“ einer Tour, Erstellen eigener Touren, Speichern und Laden von Touren.

Ihr lernt auf dem Android-Smartphone: Nutzung der komoot-App, Laden von Touren zur Navigation, Einfache Planungen.



### Voraussetzung für Kurs 2 und 3: Grundkenntnisse in komoot

### 2. Komoot-Aufbaukurs

Ihr lernt auf dem Windows-PC: Die wichtigsten Neuerungen bei komoot, Änderung von Touren, Kombination von Touren, Mehrtagestouren und Off-Grid-Technik.

Ihr lernt auf dem Android-Handy: Spontane Touränderungen, Bilderverwaltung und Hilfe in Notsituationen.



### 3. Straßenkurs zur Navigation

Dieser Kurs findet zu großen Teilen auf dem eigenen Fahrrad statt. Wichtig ist eine stabile Halterung für euer Android-Smartphone. Wir laden und planen Touren und lassen uns den Weg von komoot zeigen.

Alle wichtigen Anzeigen und Anweisungen werden in Kleingruppen ausführlich erläutert und trainiert.

#### Für alle Kurse gilt:

- Jeder Teilnehmer erhält Unterlagen zum Nachlesen
- Der Zeitbedarf beträgt ca. 3 Stunden
- Kosten pro Kurs: ADFC-Mitglieder 20 € Nichtmitglieder 35 €

#### Kurs 1 und 2:

- Ort: Landsberg, Lechstr. 5 (AWO), Zeit 18 - 21 Uhr
- Kurs 1 Grundkurs: **25. März 2026** Kurs 2 Aufbaukurs: **15. April 2026**

#### Kurs 3:

- Ort: Treffpunkt AOK Waitzinger Wiese, Zeit 14 - 17 Uhr
- Termine: **20. April** und **2. Mai 2026**

Anmeldung bitte bei Kursleiter Bernd Meckel

[kontakt@adfc-landsberg.de](mailto:kontakt@adfc-landsberg.de)



## Codierung

Es hat sich mittlerweile herumgesprochen, dass das gelbe ADFC-Codier-Etikett deutlich anzeigt, dass dieses Rad für Diebe nur



schwer verkäuflich ist. Wenn es dann doch entwendet und wiedergefunden wird, kann es dem Besitzer - durch die Polizei und nach Vorlage eines Eigentumsbelegs wie einer Kaufquittung - wegen der Adressinfos zurückgegeben werden. Nutzt die Möglichkeit der Codierung durch den ADFC.

Termine in Landsberg am Infostand auf dem Hauptplatz (**09.05.2026**) oder bei unseren monatlichen Radlertreffs (S. 8). Die Klebecodierung kostet für Mitglieder 5 €, für Nichtmitglieder 10 €.

## • Anschließen statt nur ABSchließen

Schließt Rahmen sowie möglichst Vorder- und Hinterrad des Fahrrads **an** einen festen Fahrradständer oder fest verankerte Gegenstände **an**. Verwendet hierfür ein hochwertiges Schloss.

## • Fakten

Notiert alle Informationen über euer Fahrrad wie Rahmennummer, Fabrikat und besondere Merkmale im **ADFC-Fahrradpass**. Der wird euch bei der Codierung mitgegeben.


• Weitere Informationen:  
<https://www.adfc.de/artikel/fahrraddiebstahl-vorbeugen/>







nasen



fahrräder

Optikuss | Optik am Lechwehr

Salzgasse 122  
86899 Landsberg a. Lech  
[www.optikuss-landsberg.de](http://www.optikuss-landsberg.de)



optikuss



**PEDALGLÜCK**

Timon Bartsch | eBikes | Utting | Meisterbetrieb

Industriestr. 11a, 86919 Utting, [www.Elektroraeder.com](http://www.Elektroraeder.com)

Neu: Jetzt auch

**HASE**  
BIKES

**Trikes**



**RIESE & MÜLLER VICTORIA CONWAY** tern.

Das Sicherheitsgefühl der Radelnden ist in Landsberg offensichtlich relativ gering. Neun von zehn der Umfrageteilnehmenden empfinden die Radwege in Landsberg als zu schmal – das ist „einer der höchsten Werte bayernweit“. Ein ernüchterndes Bild zeigt sich dann auch beim Sicherheitsgefühl der Radfahrenden: 80 Prozent fühlen sich bei der Fortbewegung auf zwei Rädern unsicher und geben an, von Autos auf der Fahrbahn bedrängt und behindert zu werden – Konflikte mit Autofahrenden seien an der Tagesordnung.

Als „unzureichend“ wird die Kontrolle von Falschparkern auf Radwegen empfunden. Kritisch wird die Führung des Radverkehrs an Baustellen bewertet: 80 Prozent der Befragten geben an, dort regelmäßig absteigen oder schieben zu müssen. Und 71 Prozent empfinden die Ampelschaltungen als „nicht auf den Radverkehr abgestimmt“.

Immerhin: Die Innenstadt ist laut mehr als der Hälfte der Befragten gut mit dem Fahrrad erreichbar. Auch die Wegweisung sowie die Öffnung von Einbahnstraßen in Gegenrichtung für Radfahrende wird überwiegend positiv bewertet.

Dass sie meistens zu eng von Autos überholt werden, finden 78 Prozent der Befragten. In der Linkskurve der Neuen Bergstraße und an der Querungshilfe nach der Einfahrt Hofgraben ist dieses Problem allgegenwärtig. Wenig überraschend ist somit die Tatsache, dass 77 Prozent der Befragten finden, dass sich in Landsberg keiner wirklich um mehr Verkehrssicherheit, insbesondere für Radfahrende und Fußgänger kümmert.



Die im jüngsten Fahrrad-Klimatest aufgezeigten Mängel in Landsberg ließen sich durchaus beseitigen, doch dafür bedarf es des Willens und der Durchsetzungskraft. Der Kreisverband des ADFC würde dafür gerne öfter das detaillierte Fachwissen der Kollegen in die kommunale

Infrastrukturplanung einfließen lassen. Dafür müsste der ADFC von der Stadtverwaltung allerdings in Zukunft deutlich früher zu den ersten Gesprächen eingeladen werden.

Mit einer Gesamtnote der Fahrradsituation von 4,16 belegt Landsberg deutschlandweit Platz 311 von 429 in der Kategorie 20.000 bis 50.000 Einwohner. Im bayernweiten Vergleich liegen wir leider nur auf Platz 36 von 49.

**Von Bernd Meckel gekürzter Originaltext von Toni Schwaiger, Kreisbote Landsberg vom 18.06.2025)**



## Bürgerbefragung am 15. September 2025

Im Vorfeld der Europäischen Mobilitätswoche konnten sich die Landsberger Bürger auf dem Hauptplatz auf einem Gemeinschaftsstand von Landratsamt, Energieagentur LENA und ADFC zu Ihrer aktuellen Bewertung der Fahrrad-Infrastruktur in Landsberg äußern.



Die hierbei festgestellten Themen bestätigten zum Teil den Fahrrad-Klimatest, definierten aber auch sehr detailliert konkrete Wünsche und Forderungen. Diese wurden Mitte November im Rathaus zwischen 2 Sachbereichsleitern und einer Abordnung von LENA, den Grünen und ADFC besprochen.

Erfreulich war hierbei, dass es bei Wünschen mit einfacher Umsetzbarkeit durch eigenes Personal, wie z.B. Absenkung von Bordsteinkanten und Entfernung oder bessere Kennzeichnung von Pollern, damit Radfahrer einfacher von der Straße auf den Radweg wechseln können, wohlwollende Zustimmung seitens der Stadt signalisiert wurde. Dies betrifft z.B.

- Von-Kühlmann-Str./ gegenüber Post



- Von-Kühlmann-Str./ Lady-Herkomer



- Hindenburgring / nach 19 B (Lohi)  
- ohne Bild -



Hinweise auf eine Straßenquerung der Augsburger Straße Höhe Ullrichsplatz, Radwegsoptimierungen vor Inselbad und am Danziger Platz können nur in Verbindung mit weiteren Baumaßnahmen dort berücksichtigt werden.

Grobes Kopfsteinpflaster wie z.B. im Vorderen Anger oder Salzgasse behindert nicht nur Radfahrende, sondern auch „Fahrzeuge“ wie Rollatoren und Kinderwagen. Die Stadtvertreter zeigen hier Verständnis - verweisen allerdings auch auf den zu berücksichtigenden Denkmalschutz.

Die Lechwiesenstraße im Bereich der Autobahnbrücke weist sehr schmale Schutzstreifen in Verbindung mit einem durchgezogenen Mittelstreifen auf. Hier soll zumindest geprüft werden, ob der Mittelstreifen entfernt werden kann, damit Fahrzeuge bei Bedarf eine Chance zur Einhaltung von 1,5 Meter Überholabstand haben.





## Neuer Rekord: 6 x Radwege-Einweihung

2025 gab es viele neue Radwege im Landkreis zu feiern, so wie hier auf dem Foto bei schönstem Wetter in Fuchstal. Alle neuen Strecken in Apfeldorf, Fuchstal, Geltendorf, Denklingen, Haltenberg und in Kinsau sind in

der Landkreiskarte „Radtouren zwischen Lech und Ammersee“ zu finden. Damit das Suchen nicht zu lange dauert, habe ich die Wege auf den Kartenausschnitten farbig gekennzeichnet.

Bernd Meckel

## DER MODERNSTE BIKE STORE DER REGION



SCAN ME

### ÖFFNUNGSZEITEN:

Di - Fr 09-18:30 Uhr  
Sa 09-15:00 Uhr  
Mo Ruhetag

abweichende  
Winteröffnungszeiten

📍 Viktor-Frankl-Str. 1a  
86916 Kaufering  
☎ 08191/70491

✉ info@radsport-zimmer.de  
🌐 www.radsport-zimmer.de

**CUBE**  
STORE

**zimmer**  
radsport-zimmer.de



# Neue Radwege im Landkreis





## Radtouren zwischen Lech und Ammersee

**16. Oktober 2025:** Die neue Radkarte für den Landkreis Landsberg am Lech ist da. Sie bietet perfekte Orientierung für Einheimische und Gäste – mit allen neuen Routen. Da freut sich auch der Landrat.



**Fotos: Leitenstorfer LRA**

Ab sofort ist die neu aufgelegte, detaillierte Radkarte des Landkreises Landsberg am Lech erhältlich. Herausgegeben wurde sie vom ADFC Landsberg am Lech gemeinsam mit dem Landkreis Landsberg am Lech. Die kartografische Umsetzung stammt vom HW Verlag aus Mauerstetten, der bereits zahlreiche erfolgreiche Freizeit- und Tourenkarten in der Region realisiert hat.

Die neue Auflage enthält alle aktuellen Radrouten im Landkreis – von gemütlichen

Familienstrecken über anspruchsvollere Touren bis hin zu den schönsten Themenrouten entlang von Lech, Ammersee und Windach.



Für einheimische Radlerinnen und Radler bietet die Karte eine hervorragende Grundlage, um Familientouren zu planen oder den täglichen Arbeitsweg mit dem Fahrrad optimal zu gestalten.

Touristinnen und Touristen entdecken damit die vielfältige Landschaft und die schönsten Orte im Landkreis Landsberg am Lech – auf sicheren und abwechslungsreichen Wegen.

Ein besonderer Mehrwert: Auf der Rückseite der neuen Karte findet sich eine anschauliche Erklärung der Radwegebeschilderung. So kann man sich unterwegs noch leichter orientieren.

**Die Radkarte ist ab sofort für 3,50 Euro erhältlich:**

- im Landratsamt Landsberg am Lech,
- in den Tourist-Informationen Landsberg, Dießen, Utting
- sowie beim Kreisbote-Verlag Landsberg.

Die Stadt Landsberg wünscht  
dem ADFC Landsberg e.V.  
und allen Radfahrerinnen  
und Radfahrern eine tolle  
Fahrradsaison 2026!



[www.landsberg.de](http://www.landsberg.de)



## Landsberger Energieagentur e.V.

Photovoltaik · Solarthermie · Heizung ·  
Gebäudesanierung · E-Mobilität  
**Fossilfrei und klimaneutral.**

Wir informieren und beraten Sie zu allen  
Energiethemenn rund ums Haus.  
Kompetent, innovativ und unabhängig.

0 81 91-47 87 96 0 | [buero@lena-landsberg.de](mailto:buero@lena-landsberg.de) | [www.lena-landsberg.de](http://www.lena-landsberg.de)





## Was ist eigentlich „Radpilgern“ ?

Seit nunmehr fünf Jahren fahren wir mit ADFC-Gruppen aus Landsberg Mehrtagestouren mit dem Titel "Jakobus Radpilger Tour". Und immer wieder löst dieser Titel Fragen und Assoziationen aus, auf die ich gerne eingehen will.

Was unterscheidet eine Radtour von einer Radpilgertour? Diese Frage bekomme ich auf Vorträgen oder auf der Freizeitmesse FREE oft gestellt. Meine Antwort lautet immer: Der Mensch, der auf dem Fahrrad sitzt.

Mit welcher Intention, mit welcher innerer Motivation fahre ich, was ich fahre? Vordergründig ist unser inzwischen auf 5.250 Kilometer großes Jakobus Radnetz in Süddeutschland einfach eine beschilderte Radroute. Eine Tour durch verkehrsarme Natur, schöne Landschaften, vorbei an uralten Kirchen, mit Pilgerstempel für den Pilgerpass im Zeichen der Jakobus Muschel. Mit hervorragenden GPX-Tracks, kostenlos auf der Internetseite [www.radpilgern-bayern.de](http://www.radpilgern-bayern.de) abrufbar.

Wer entscheidet, ob ich eine Tour fahre oder einen Pilgerweg? Es ist die innere Einstellung, mit der ich tue, was ich tue. Ich kann einen Pilgerweg "machen" oder einen Pilgerweg "er-fahren".

Im Pilgermodus bin ich, wenn ich diese Zeit, in der ich mich auf den Jakobusweg begeben, als eine geschenkte, unverplante Chance verstehe, den Kopf frei zu bekommen, oder mit Hape Kerkeling gesprochen, einfach mal weg zu sein, aus meiner Komfortzone, meinem Terminkalender, meinen gewohnten Beziehungen, ausbreche um aufzubrechen in neue Erfahrungen und Begegnungen, Überraschungen, Herausforderungen und Freuden, die diese Jakobuswege so einzigartig machen.

Ich erlebe mich als Geschöpf in der Schöpfung, atme frische Luft, rieche die Gerüche des Waldes, der Wiesen, des Wassers. Meine Sinne erwachen und ich spüre, dass ich ein Sensorium besitze, dass ich im Alltag nicht nutze. Unser Spüren, Hören, Riechen wird im Alltag nicht gebraucht - nur der Kopf und die Hände.

Pilgerwege laden dazu ein, auszusteigen, den Kopf frei zu bekommen, Stille zu genießen, Abstand von den Routinen zu finden. Die Bewegung in der Natur bei jedem Wetter und die Stille in einer tausend Jahre alten Kirche oder Kapelle, wo Gebete von Jahrhunderten in den Mauern aufgehoben sind, berühren uns. Und sie machen es leicht, die "Große Stille" zu finden, zu weinen oder dankbar zu werden für das geschenkte Leben, vielleicht auch zu beten oder eine Kerze zu entzünden.

Pilgern ist keine Wallfahrt, in der eine Liturgie



den Weg bestimmt. Pilgern ist nicht katholisch oder evangelisch. Die Hochzeit der Jakobus Pilgerschaft war im Mittelalter zu einer Zeit, als es noch keine Kirchentrennung gab. Pilgern ist eine Einladung, sich selbst, die Na-



tur, die Stille, das Gebet neu zu entdecken. Pilgern bedeutet, ich komme zu mir - zu meiner Vergangenheit und meiner Zukunft, und ich habe endlich unverplante Zeit. Radeln auf wundervollen Jakobuswegen, Begegnungen mit überraschend interessanten Menschen - ich entscheide, ob ich Pilger oder Pilgerin bin. Manche "outen" sich nach dieser Entscheidung, indem sie eine Jakobusmuschel an die Lenkertasche hängen.

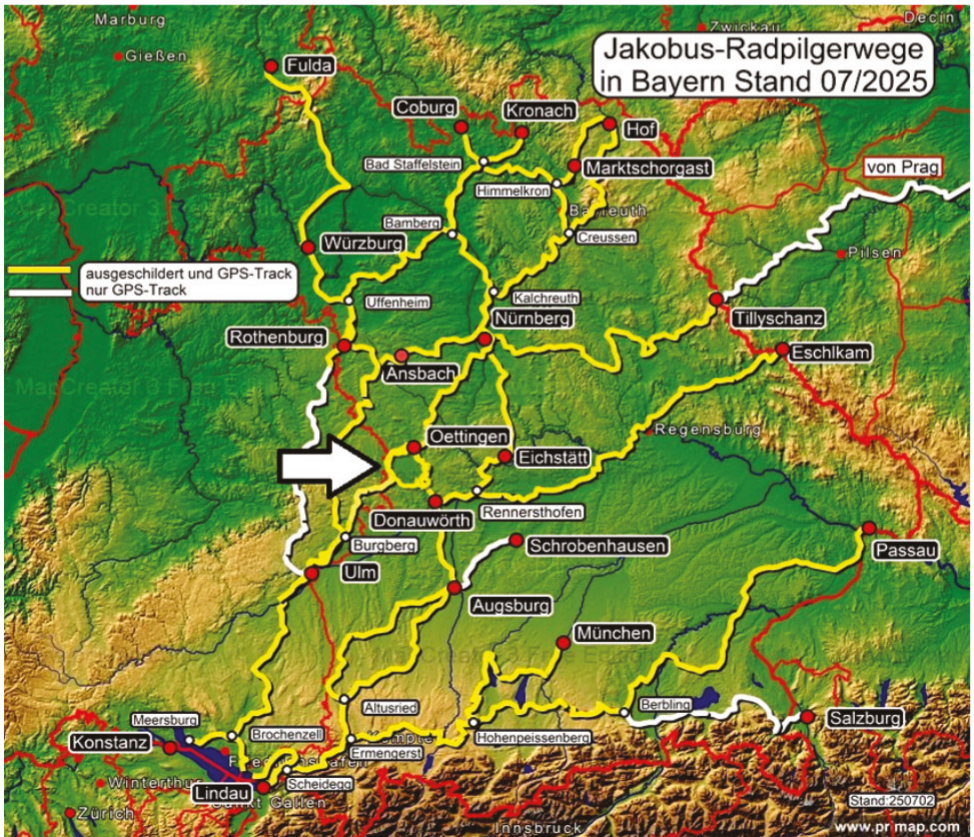
Unsere begleiteten ADFC Jakobus Touren können ein Anfang sein, diese Pilgerwelt zu entdecken. Ein Erwachen der Sinne und "Radfahren mit Sinn" passen hervorragend zusammen.

"Buen Camino!" ist der Gruß der Jakobuspilger - einen guten und erfüllten Weg wünsche ich Dir. Und das wünschen wir allen, die sich 2026 auf den Weg machen.



Foto mit euren ADFC Tourguides (v.l.n.R): Reinhard Heckmann, Ottmar Schmid, Jürgen und Marion Nitz

## Jürgen Nitz





## Warum suchen wir Aktive für den ADFC - Vorstand ?

Bei der letzten Mitgliederversammlung am 10. April 2025 wurde das Vorstandsteam für 2 Jahre gewählt. Leider waren von unseren über 500 Mitgliedern nur 40 zur Versammlung erschienen und konnten bei der Vorstellung der Kandidaten erfahren, dass 3 von ihnen zur nächsten Wahl nicht mehr für ihre aktuellen Schwerpunktaufgaben antreten:

- **Renate Elvert - Schatzmeisterin/Kasse**
- **Jürgen Johne - Touren/Tourstatistik**
- **Bernd Meckel - Vorstandsvorsitzender**

Diese 3, im Jahr 2027 aus dem Team ausscheidenden Vorstandsmitglieder nehmen derzeit eine Vielzahl von Aufgaben wahr, u.a.:

Öffentlichkeitsarbeit, Presse, Kontaktpflege zu Kreis- und Stadt- und Gemeindeverwaltung und zu Vereinen, Finanzverwaltung, Tourorganisation, Organisation von ADFC-Veranstaltungen, Infostand, Radcodierung, Kursorganisation, Arbeitskreise wie Fahrtsicherheit, Technik, Tourismus und Radverkehr.

Wer von euch ist mutig und traut sich die eine oder andere der aufgezählten Aufgaben zu? Ohne die Basisarbeit des Vorstands kann unser Verein nicht existieren.

## ... weil die Vorstandsarbeit einfach wichtig ist ...

Könnt ihr euch vorstellen, wieviel Spaß, Freude und Zufriedenheit ihr beim ADFC den Teilnehmern unserer Veranstaltungen bereiten könnt .... und wie ihr euch nach einer gelungenen, von euch selbst mitgestalteten Aktion fühlt ??? .... das ist einfach toll !!!

## ...und weil sie Spaß macht !!!

Noch ist Zeit für eine gründliche Einarbeitung in die verschiedenen Aufgaben oder in die Vorbereitung neuer Initiativen. Lasst uns diese Zeit gut nutzen. Kommt aus eurer Komfortzone und spricht uns an. Unsere Kontaktdaten stehen auf Seite 7.





Wir suchen übrigens auch außerhalb des Vorstandsbereichs Aktive, und zwar Frauen und Männer, für die kontinuierliche Verfolgung unserer Vereinsziele, insbesondere für die Aufgaben:

- **Tourenleitung (nach Probejahr offizielle ADFC Ausbildung)**
- **Fahrsicherheitstraining (wie Tourleiter)**
- **Homepage / Datenverwaltung**
- **Verkehrsrecht / Radverkehr**

Wir bieten allen Aktiven eine gute Ausbildung durch die Kollegen und die ADFC-Akademie (Präsenz- und Video-Schulungen), um die persönliche Weiterbildung optimal zu fördern. Kosten in Verbindung mit der Übernahme



me von Vereinsaufgaben werden anteilig übernommen.

Aktive mit hohem zeitlichem Aufwand von über 100 Stunden pro Jahr (ohne Zeit für Radtouren) können auch eine Ehrenamts-pauschale beim Vorstand beantragen.



Um den Zeitaufwand unserer Aktiven - ob innerhalb oder außerhalb des Vorstands - in Grenzen zu halten, setzt der ADFC nach Möglichkeit moderne Kommunikationstechniken wie Videokonferenzen und zentrale Datenhaltung in der Cloud ein. Informationsaustausch zwischen den Aktiven erfolgt häufig per E-Mail, hierzu arbeiten wir einheitlich mit eigener Domain und der Adresse: **(Vorname.Nachname@adfc-landsberg.de)**


Bei Interesse als Aktiver beim ADFC bitten wir um Kontaktaufnahme (Seite 7).



# Jetzt Mitglied werden im ADFC Landsberg



<https://adfc.de/mitgliedschaft/mitglied-werden>



**Als Mitglied im Kreisverband des ADFC Landsberg bist du Teil einer starken Gemeinschaft – und profitierst von vielen Mitgliedervorteilen:**

## **Deine Vorteile als Mitglied:**

- ▶ Der ADFC-Mitgliedsbeitrag schließt eine Rechtsschutzversicherung ein.
- ▶ Wenn du Fragen zum Verkehrsrecht hast, stehen wir dir zügig und fundiert zur Seite.
- ▶ Als Mitglied erhältst du viermal im Jahr das ADFC-Mitgliedermagazin „Radwelt“ frei Haus
- ▶ Der ADFC ist der größte Anbieter von geführten Radtouren in Deutschland. Als Mitglied nimmst du teilweise vergünstigt oder kostenfrei an Touren und Radreisen teil.
- ▶ In Landsberg bieten wir Codierungen, Sicherheitstrainings und Komootkurse an.
- ▶ Der ADFC Landsberg bietet Radbegeisterten viele Möglichkeiten, sich auf ihren Spezialgebieten z.B. als Tourenleiter, Trainer, Kursleiter bis hin zum Vorstands-Team ehrenamtlich zu engagieren. Kontakt einfach über „[kontakt@adfc-landsberg.de](mailto:kontakt@adfc-landsberg.de)“

Sei auch du dabei und setz dich mit uns zusammen für die Verkehrswende ein. Wenn du absolut keine Zeit für ein persönliches Engagement hast - aber trotzdem unsere gute Sache unterstützen willst, dann freuen wir uns über deine Spende:

**Unser ADFC - Konto:** ADFC Landsberg allgemein: **DE02 7005 2060 0000 0905 22**  
Betriebskosten Jakobus-Pilgerwege: **DE39 7009 1600 0006 2124 17**

**ADFC-Pannenhilfe: Über die 24h-Service-Hotline erhältst du im Pannfall unkompliziert Hilfe, damit du deine Fahrradfahrt innerhalb Deutschlands schnell fortsetzen kannst.**

**Noch sicherer. Sorgenfrei Radfahren – europaweit.  
Den Schutzbrief ADFC-PannenhilfePLUS können  
nur ADFC-Mitglieder separat abschließen.**

# ADFC-Kalender 2026

Januar	Februar	März
<b>1 Do Neujahr</b> 1	<b>1 So</b>	<b>1 So</b>
2 Fr	2 Mo 6	2 Mo 10
<b>3 Sa</b>	3 Di	3 Di
<b>4 So</b>	4 Mi	4 Mi
5 Mo 2	5 Do	5 Do
6 Di Heilige Drei Könige	6 Fr	6 Fr
7 Mi	<b>7 Sa Nordic Walking</b>	<b>7 Sa Frühjahrsradeln</b>
8 Do	<b>8 So</b>	<b>8 So</b>
9 Fr	9 Mo 7	9 Mo 11
<b>10 Sa Nordic Walking</b>	10 Di	10 Di
<b>11 So</b>	11 Mi	11 Mi
12 Mo 3	12 Do	12 Do
13 Di	13 Fr	13 Fr
14 Mi	<b>14 Sa Nordic Walking</b>	<b>14 Sa Frühjahrsradeln</b>
15 Do <b>Radlertreff</b>	<b>15 So</b>	<b>15 So</b>
16 Fr	16 Mo Rosenmontag 8	16 Mo 12
<b>17 Sa Nordic Walking</b>	17 Di	17 Di
<b>18 So</b>	18 Mi	18 Mi
19 Mo 4	19 Do	19 Do <b>Radlertreff</b>
20 Di	20 Fr	20 Fr
21 Mi	<b>21 Sa Nordic Walking</b>	<b>21 Sa Frühjahrsradeln</b>
22 Do	<b>22 So</b>	<b>22 So</b>
23 Fr	23 Mo 9	23 Mo 13
<b>24 Sa Nordic Walking</b>	24 Di	24 Di
<b>25 So</b>	25 Mi	25 Mi
26 Mo 5	26 Do <b>Radlertreff</b>	26 Do
27 Di	27 Fr	27 Fr
28 Mi	<b>28 Sa Nordic Walking</b>	<b>28 Sa Frühjahrsradeln</b>
29 Do		<b>29 So</b> Beginn der Sommerzeit
30 Fr		30 Mo 14
<b>31 Sa Nordic Walking</b>		31 Di
<b>Nordic Walking (Sa)</b>	<b>Nordic Walking (Sa)</b>	<b>Frühjahrsradeln (Sa)</b>

# ADFC-Kalender 2026

April	Mai	Juni
1 Mi	1 Fr Tag der Arbeit	1 Mo 23
2 Do	2 Sa 02 Fruchtegarten	2 Di Fitnessradeln
3 Fr Karfreitag	3 So	3 Mi
4 Sa Frühjahrsradeln	4 Mo 19	4 Do 08 Taubertal Nach-M-R
5 So Ostern	5 Di Fitnessradeln	5 Fr 08 Taubertal
6 Mo Ostermontag 15	6 Mi	6 Sa 08 Taubertal 09 RRT
7 Di	7 Do Nachmittagssradeln	7 So
8 Mi	8 Fr	8 Mo 24
9 Do	9 Sa 03 Paartal Infostand	9 Di Fitnessradeln
10 Fr	10 So Muttertag	10 Mi
11 Sa Frühjahrsradeln	11 Mo 20	11 Do
12 So	12 Di Fitnessradeln	12 Fr
13 Mo 16	13 Mi	13 Sa 10 Gesundheits-Tour
14 Di	14 Do Christi Himmelfahrt	14 So 11 Stadtradel Start
15 Mi	15 Fr 04 Parkhäusl	15 Mo 25
16 Do Radlertreff	16 Sa 05 Frauenschuhblüte	16 Di 12 3-Flüsse Fitness
17 Fr	17 So	17 Mi
18 Sa Frühjahrsradeln	18 Mo 21	18 Do Nachmittags-R. Radler-T
19 So	19 Di Fitnessradeln	19 Fr
20 Mo 17	20 Mi	20 Sa 13 Hartenthal
21 Di	21 Do Nachmittags Radler-T	21 So 14 Alte Villa
22 Mi	22 Fr	22 Mo 26
23 Do Mitgliederversammlung	23 Sa 06 Luttenwang	23 Di Fitnessradeln
24 Fr	24 So Pfingsten	24 Mi
25 Sa Frühjahrsradeln	25 Mo Pfingstmontag	25 Do
26 So	26 Di Fitnessradeln	26 Fr
27 Mo 01 Frühling Bodensee	27 Mi	27 Sa 15 Weitmannsee
28 Di 01 Frühling Bodensee	28 Do	28 So 16 Bio-Tour
29 Mi 01 Frühling Bodensee	29 Fr 07 zum Jexhof	29 Mo 27
30 Do 01 Frühling Bodensee	30 Sa	30 Di Fitnessradeln
	31 So	
Frühjahrsradeln (Sa)	Nachmittagsradeln (Do)	Fitnessradeln (Di)



# ADFC-Kalender 2026

Juli	August	September
1 Mi	1 Sa 22 Haspelmoor	1 Di
2 Do <b>Nachmittagssradeln</b>	2 So	2 Mi
3 Fr	3 Mo 32	3 Do
4 Sa 17 Stadtradeln Schluss	4 Di <b>Fitnessradeln</b>	4 Fr
5 So	5 Mi 23 Lech und Zellsee	5 Sa <b>Herbststradeln</b>
6 Mo 28	6 Do <b>Nachmittagssradeln</b>	6 So 28 Gfällmühle
7 Di <b>Fitnessradeln</b>	7 Fr	7 Mo 37
8 Mi	8 Sa 24 Entlang der Ammer	8 Di
9 Do	9 So	9 Mi
10 Fr	10 Mo 33	10 Do
11 Sa 18 Kultur-Tour	11 Di <b>Fitnessradeln</b>	11 Fr 29 Polling
12 So	12 Mi	12 Sa <b>Herbststradeln</b>
13 Mo 29	13 Do	13 So 30 Tag des Denkmals
14 Di <b>Fitnessradeln</b>	14 Fr <b>Sommerfest</b>	14 Mo 38
15 Mi	15 Sa	15 Di
16 Do <b>Nachmittags-R.</b> <b>Radler-T</b>	16 So	16 Mi
17 Fr	17 Mo 34	17 Do <b>Radlertreff</b>
18 Sa	18 Di 25 PT Fulda <b>FitnessR</b>	18 Fr 31 Prälatenweg
19 So 19 Obere Wilhelmine	19 Mi 25 PilgerT Fulda - Ulm	19 Sa <b>Herbststradeln</b>
20 Mo	20 Do 25 PT Fulda <b>Nachmitt</b>	20 So 32 Autofreier Sonntag
21 Di <b>Fitnessradeln</b>	21 Fr 25 PilgerT Fulda - Ulm	21 Mo 33 PilgerT Bodensee
22 Mi 20 Schlosskopf	22 Sa 25 PilgerT Fulda - Ulm	22 Di 33 PilgerT Bodensee
23 Do	23 So 25 PT Fulda 26 MTB 2	23 Mi 33 PilgerT Bodensee
24 Fr	24 Mo 25 PilgerT Fulda - Ulm	24 Do 33 PilgerT Bodensee
25 Sa 21 Waldbaden	25 Di 25 PT Fulda <b>FitnessR</b>	25 Fr 33 PilgerT Bodensee
26 So	26 Mi 25 PilgerT Fulda - Ulm	26 Sa <b>Herbststradeln</b>
27 Mo 31	27 Do 25 PilgerT Fulda - Ulm	27 So
28 Di <b>Fitnessradeln</b>	28 Fr	28 Mo 40
29 Mi	29 Sa	29 Di
30 Do <b>Nachmittagssradeln</b>	30 So 27 Ammerseerenade	30 Mi
31 Fr	31 Mo 36	
<b>Nachmittagsradeln (Do)</b>	<b>Fitnessradeln (Di)</b>	<b>Herbststradeln (Sa)</b>

# ADFC-Kalender 2026

Oktober	November	Dezember
1 Do	1 So Allerheiligen	1 Di
2 Fr	2 Mo 45	2 Mi
3 Sa Herbstradeln	3 Di	3 Do
4 So	4 Mi	4 Fr
5 Mo 41	5 Do	5 Sa Nordic Walking
6 Di	6 Fr	6 So
7 Mi	7 Sa Nordic Walking	7 Mo 50
8 Do	8 So	8 Di
9 Fr 34 Oberschönenfeld	9 Mo 46	9 Mi
10 Sa Herbstradeln	10 Di	10 Do
11 So	11 Mi	11 Fr
12 Mo 42	12 Do	12 Sa Nordic Walking
13 Di	13 Fr	13 So
14 Mi	14 Sa Nordic Walking	14 Mo 51
15 Do Radlertreff	15 So	15 Di
16 Fr	16 Mo 47	16 Mi
17 Sa Herbstradeln	17 Di	17 Do Radlertreff
18 So	18 Mi	18 Fr
19 Mo 43	19 Do Radlertreff	19 Sa Nordic Walking
20 Di	20 Fr	20 So
21 Mi	21 Sa Nordic Walking	21 Mo 52
22 Do	22 So	22 Di
23 Fr	23 Mo 48	23 Mi
24 Sa Herbstradeln	24 Di	24 Do Heiligabend
25 So Ende der Sommerzeit	25 Mi	25 Fr 1. Weihnachtstag
26 Mo 44	26 Do	26 Sa 2. Weihnachtstag
27 Di	27 Fr	27 So
28 Mi	28 Sa Nordic Walking	28 Mo 53
29 Do	29 So 1. Advent	29 Di
30 Fr	30 Mo 49	30 Mi
31 Sa Herbstradeln		31 Do Silvester
Herbstradeln (Sa)	Nordic Walking (Sa)	Nordic Walking (Sa)



# ADFC - Bildergalerie Saison 2025





# Tour 1 Typ T Mo. 27.04. - Do. 30.04.2026

**Profil:** hügelig

**Rad:** T, P, M

## 4-Tage Frühling am Bodensee

<b>Treffpunkt Landsberg</b>	<b>P&amp;R West Buchloer Straße</b>	<b>08:00 Uhr</b>
<b>Start der Radtour</b>	<b>Raum Meersburg</b>	<b>11:00 Uhr</b>
<b>Länge der Tour</b>	<b>195 km Höhenmeter: 1.280 m</b>	<b>Rückkehr: 18:00 Uhr</b>
<b>Leitung / Anmeldung</b>	<b>Kordula Sengmüller 2. Tourleiter: Bernd Meckel</b>	
	<b>0174-1960 607</b>	<b>k.sengmueller@gmx.de</b>
<b>Sonstiges</b>	<b>Kosten Transfers, Logis, Verzeehr, Reiseleitung</b>	



Wir radeln vier schöne Frühlingstouren am Bodensee - jeweils von unserem Standortquartier in Stetten bei Meersburg. An 2 Tagen nutzen wir die Fähre nach Konstanz. Uns erwartet wunderschöne Natur und auch etwas Kultur.

Individuelle Anreise mit Privat-PKW in Fahrgemeinschaften. Abendessen ist jeweils im Gasthof. Tagsüber werden wir Einkehren bzw. einmal (in der Schweiz) Brotzeit mit Selbstverpflegung machen.

Die 4 Tagesetappen, überwiegend feste Radwege, liegen zwischen 25 und 75 km und sind für E-Bikes geplant.

Stichworte Natur und Kultur: Pfahlbauten Unteruhldingen, Apfelblüte, Storchkolonie Salem, Hochrhein bis Stein am Rhein, Insel Reichenau, Friedrichshafen Uferpromenade und Zeppelin-Hangar.

Reise- und Kalkulationsdetails: 26.02.2026 um 18:30 Uhr vor dem Radlertreff im Offside.

# Tour 2 Typ G Sa. 02.05.2026

**Profil:** hügelig

**Rad:** T, P, M

## Früchtegarten mit Hofcafé

<b>Treffpunkt Landsberg</b>	<b>Erpfting, Sportplatz</b>	<b>10:00 Uhr</b>
<b>Start der Radtour</b>	<b>Erpfting, Sportplatz</b>	<b>10:15 Uhr</b>
<b>Länge der Tour</b>	<b>51 km Höhenmeter: 250 m</b>	<b>Rückkehr: 16:00 Uhr</b>
<b>Leitung / Anmeldung</b>	<b>Bernd Meckel 2. TL: Florian Hauptenbuchner</b>	
	<b>0172 528 3776</b>	<b>bernd.meckel@adfc-landsberg.de</b>
<b>Sonstiges</b>	<b>Kosten Einkehr - Nichtmitglieder 8 €</b>	



Ziel unserer Tagestour ist das Hofcafé von Früchtegarten Reisach in Mauerstetten. Auf dem Hinweg legen wir in Waal einen kurzen Fotostopp ein. Über Gutenberg und Dösingen gelangen wir zur Dampflokomotive, die uns fast bis zu unserem Mittagsziel führt. Hier sind Kaffee und Kuchen eingeplant. Zurück geht es über den ehemaligen Bahnhof Linden und Langenfeld. Wer dann noch Zeit und Lust

hat, kann mit der Tourleitung zur Manöverkritik im Biergarten einkehren.


Die steilsten Anstiege sind mit 5% gleich nach dem Start und beim Rückweg kurz vor dem Ziel mit 4% zu bewältigen. Der Weg weist ganz überwiegend Asphalt und festen Belag auf, 2 ebene Schotterstücke sollten kein Problem für uns Radfahrer sein.

**Profil: wellig****Rad: T, P, M****Paardurchbruch Ottmaring**

<b>Treffpunkt</b>	<b>Kaufering, Sportzentrum</b>	<b>08:30 Uhr</b>
<b>Start der Radtour</b>	<b>Kaufering, Sportzentrum</b>	<b>08:45 Uhr</b>
<b>Länge der Tour</b>	<b>90 km Höhenmeter: 360 m</b>	<b>Rückkehr: 18:00 Uhr</b>
<b>Leitung / Anmeldung</b>	<b>Edigna Müller</b>	<b>2. Tourleiter: Karin Löhr</b>
	<b>01515 787 0700</b>	<b>edigna.mueller@adfc-landsberg.de</b>
<b>Sonstiges</b>	<b>Kosten Einkehr - Nichtmitglieder 8 €</b>	

Nach dem Start in Kaufering geht's Richtung Hurlacher Heide. Über Scheuring, Prittriching, Mandicho-, Weitmannsee geht es über Kissing nach Ottmaring. Zurück fahren wir über den Paartalradweg Richtung Mering. Dort ist auch eine Einkehr geplant. Weiter gehts über Merching, Schmiechen, Pestenacker wieder nach Hause. Evtl. lässt sich noch eine Kaffeepause im Kaffee Streuselkuchen einplanen.

Die Paar entspringt in einem Endmoränengürtel in der Nähe von Kaltenberg. Bei Mering erreicht der Fluss das Lechfeld und bei Ottmaring das Lechtal. Die Paar durchbricht hier



in einer schmalen Pforte die Lechleite und wir kommen durch ein ursprüngliches Altwassergebiet mit Silberweidenurwald.

# Robby's Radl Shop

- Persönliche Beratung und Service
- Ausstellungsräume von über 250 qm Fläche
- Sattelvermessung
- Helme in großer Auswahl
- e-Bikes Leasen oder finanzieren.

Wir sind Partner der führenden Bike-Leasing Anbieter für privat oder gewerblich.  
Wir beraten Sie gerne!



Seit 50 Jahren  
Ihr Zweirad-Fachhändler  
mit starken Marken

**dein-jobbike.de**  
einfach losfahren

**BUSINESS BIKE**  
**euorad**  
bikeleasing

**JOBRAD**  
**DEUTSCHE DIENSTRAD**

Robbys Radl-Shop, Stockstr. 1, 86925 Fuchstal/Asch, Tel.: 0 82 43 / 22 28  
info@robbys-radlshop.de, www.robbys-radlshop.de



Profil: wellig

Rad: T, P, M

## Parkhäusl im Siebentischwald

<b>Treffpunkt</b>	Klosterlechfeld, Parkplatz an der Bahn	<b>10:15 Uhr</b>
<b>Start der Radtour</b>	Klosterlechfeld, Parkplatz an der Bahn	<b>10:30 Uhr</b>
<b>Länge der Tour</b>	64 km Höhenmeter: 130 m	<b>Rückkehr: 17:00 Uhr</b>
<b>Leitung / Anmeldung</b>	Monika Pavel	2. Tourleiter: Edigna Müller
	01517 506 5292	monika.pavel@adfc-landsberg.de
<b>Sonstiges</b>	<b>Kosten Einkehr -</b>	<b>Nichtmitglieder 8 €</b>

Nach einer kurzen Strecke an der B17 entlang geht es Richtung Lechauenwald und weiter über den Mandichosee zum Klinikum Süd. Nach Siebenbrunn fahren wir entlang von kleinen Bächen bis zum Parkhäusl, das



idyllisch im Siebentischwald auf Höhe des Zoos liegt. Dort machen wir Mittagsrast. Der Rückweg führt uns zum Kuhsee und dann

am Lech entlang. Bei Unterbergen besuchen wir kurz die Kupferkapelle und kommen zurück nach Klosterlechfeld. Hier können wir zum Abschluss noch ins Cafe Müller einkehren.

Wir fahren weitgehend auf gut ausgebauten Wald- und Radwegen im flachen Gelände. Klosterlechfeld ist mit der Bahn gut erreichbar. In Landsberg und Klosterlechfeld sind der Ein- und Ausstieg barrierefrei.

**HOLZHAUSER Brauereigasthaus**

**Hauptstraße 8**

**86859 Holzhausen-Igling**

**Telefon: 08241 · 4758**

**[info@holzhauser-brauerei-gasthaus.de](mailto:info@holzhauser-brauerei-gasthaus.de)**

**<https://holzhauser-brauerei-gasthaus.de/>**



**Sitzen Sie in unserem schönen Biergarten unter Kastanien und genießen Sie unsere frische, regionale Küche mit unseren hauseigenen Biersorten aus der eigenen Brauerei.**




## Tour 5 Typ T Sa. 16.05.2026

**Profil:** hügelig

**Rad:** T, P, M

### Zur Frauenschuhblüte ins Lechtal

<b>Treffpunkt Landsberg</b>	<b>P&amp;R Landsberg West, Buchloer Straße</b>	<b>07:00 Uhr</b>
<b>Start der Radtour</b>	<b>Pfronten-Steinach, Bahnhof</b>	<b>09:15 Uhr</b>
<b>Länge der Tour</b>	<b>84 km Höhenmeter: 480 m</b>	<b>Rückkehr (ca): 19:00 Uhr</b>
<b>Leitung / Anmeldung</b>	<b>Kordula Sengmüller 2. Tourleiter: Bernd Meckel</b>	
	<b>0174-1960 607 k.sengmueller@gmx.de</b>	
<b>Sonstiges</b>	<b>Kosten Transport, Einkehr - Nichtmitglieder 8 €</b>	



Individuelle Anreise / PKW-Fahrgemeinschaften zum Start in Pfronten-Steinach. Wir radeln zu einem der größten Frauenschuhgebiete Europas bei Martinau im Lechtal. Besichtigung des Alpengartens, entlang der Vils zum Keltischen Baumkreis. Über Musau, Reutte, den Weißenbach Baggersee, vorbei an den sogenannten „Lechzöpfen“ bei Forchach, passieren wir Stanzach und erreichen dann Vorderhornbach, wo uns im Biergarten die wohlverdiente Stärkung erwartet. Gut er-

holt sind es nun nur noch wenige 100 m Weg zum Auengebiet der Frauenschuhe. Wir stellen unsere Räder ab und haben genügend Zeit, um von den ausgewiesenen Wegen diese seltene Blütenpracht ausgiebig zu bewundern und zu fotografieren. Anschließend Rückfahrt auf teils anderen Wegen. Die Radwege sind gut befestigt, längere Bereiche feste Schotterwege (460 hm). Die Tour wurde für Pedelecs geplant, es besteht Helfpflicht.

## Tour 6 Typ T Sa. 23.05.2026

**Profil:** hügelig

**Rad:** T, P, M

### An Feld und Flur entlang nach Luttenwang

<b>Treffpunkt</b>	<b>Kaufering, Sportzentrum</b>	<b>09:00 Uhr</b>
<b>Start der Radtour</b>	<b>Kaufering, Sportzentrum</b>	<b>09:15 Uhr</b>
<b>Länge der Tour</b>	<b>68 km Höhenmeter: 400 m</b>	<b>Rückkehr: 17:00 Uhr</b>
<b>Leitung / Anmeldung</b>	<b>Karin Löhr 2. Tourleiterin: Renate Elvert</b>	
	<b>0171 646 6997 karin.loehr@adfc-landsberg.de</b>	
<b>Sonstiges</b>	<b>Kosten Einkehr - Nichtmitglieder 8 €</b>	

Das schöne Stück, an der Paar entlang, zwischen Egling und Heinrichshofen, ist wohlbekannt. Jedoch ab Kaufering bis dahin gibt es Neuland zu entdecken. Im Wittelsbacher Land passieren wir Hausen und Steinach mit herrlichen Ausblicken. Einsame Feldwege (teils Schotter) führen uns nach Althegeenberg und weiter nach Luttenwang, dem Ziel unserer Einkehr. Der Landkreis Fürstentum verzaubert uns mit entlegenen Dörfern

und Gehöften bis nach Kaltenberg. Ab Weil atmen wir bereits Landsberger Luft und lassen es bis Kaufering ausrollen. Bei dieser Fahrt ist ein Rad mit breitem Reifenprofil notwendig.

Olles zamm:  
Feldwege g'sucht  
und g'fund'n.





**Profil:** hügelig**Rad:** T, P, M**Von Eching zum Jexhof**

<b>Treffpunkt</b>	<b>Landsberg, AOK Waitzinger Wiese 1</b>	<b>08:30 Uhr</b>
<b>Start der Radtour</b>	<b>Eching, Parkplatz am See</b>	<b>09:00 Uhr</b>
<b>Länge der Tour</b>	<b>40 km    Höhenmeter: 210 m</b>	<b>Rückkehr: 17:00 Uhr</b>
<b>Leitung / Anmeldung</b>	<b>Richard Tiedtke    2. Tourleiter: Karl Machunze</b>	
	<b>01523 785 9821    richard.tiedtke@adfc-landsberg.de</b>	
<b>Sonstiges</b>	<b>Kosten Radtransport 40 km, Einkehr - Nichtmitglieder 8 €</b>	



Vom Start radeln wir über Inning und den Golfplatz Wörthsee zum Jexhof, einem Bauernhofmuseum, das sich im südlichen Teil des Landkreises Fürstentfeldbruck befindet. Der Hof liegt in der Einöde Jexhof der Gemeinde Schöngeising in einer Geländemulde an den westlichen Ausläufern des Naturschutzgebietes Wildmoos.

Hier gönnen wir uns unsere Mittagspause. Gut gestärkt radeln wir weiter Richtung Fürstentfeldbruck. Über Schöngeising, Grafrath und Kottgeising kommen wir zurück nach Eching zum Parkplatz. Hier beenden wir unsere Radtour.

**Tagesordnung der Mitgliederversammlung des  
ADFC Landsberg e.V. am 23. April 2026**

1. Wahl Tagungspräsidium
2. Rechenschaftsbericht Kreisvorstand und Radtouren-Analyse 2025
3. Bericht Schatzmeisterin und Rechnungsprüfer
4. Ausblick Aktivitäten des ADFC Landsberg in der Saison 2026
5. Diskussion/Fragen der Mitglieder zu den Berichten
6. Entlastung des Vorstandes
7. Anträge/Abstimmung: Vorstandsantrag zur Erweiterung des Vorstandsteams
8. Wahl der Delegierten für die Landesversammlung 2026 des ADFC Bayern

**Profil:** hügelig


**Rad:** T, P, M

## Liebliches Taubertal

<b>Treffpunkt Landsberg</b>	<b>AOK Waitzinger Wiese</b>	<b>07:00 Uhr</b>
<b>Start der Radtour</b>	<b>Rothenburg o.d.T., Parkplatz B4</b>	<b>10:00 Uhr</b>
<b>Länge der Tour</b>	<b>210 km Höhenmeter: 1.560 m</b>	<b>Rückkehr: 18:00 Uhr</b>
<b>Leitung / Anmeldung</b>	<b>Reinhard Heckmann 2. Tourleiterin: Renate Elvert</b>	
	<b>0172 450 7273 reinhard.heckmann@adfc-landsberg.de</b>	
<b>Sonstiges</b>	<b>Kosten Anreise, Übernachtung, Einkehr, Tourleitung</b>	

Die Anreise nach Rothenburg erfolgt mit Privat-Pkw. Geplant sind 2 Übernachtungen in Dittigheim, Gasthof „Grüner Baum“. Die Kosten für Übernachtung und Verpflegung trägt vor Ort jeder selbst.

gung des Schlosses Weikersheim, der Schlossruine Wertheim, des Klosters Bronnbach und des bekannten Marienaltars von Tilman Riemenschneider in Creglingen geplant.



Die Radtour folgt im fränkischen Hügelland der Tauber bis zur Mündung in den Main und führt durch idyllische Orte mit mittelalterlichen Stadtkernen und bekannte Obst- und Weinanbaugebiete. Nicht umsonst wurde der Tauber-Radweg als einer der ADFC-Qualitätsrouten mit 5 Sternen ausgezeichnet. Unsere Route führt außerhalb der Ortschaften grundsätzlich auf asphaltierten Radwegen mit mäßigen Steigungen.

Wir starten in Rothenburg und radeln über Bad Mergentheim nach Dittigheim. Am zweiten Tag folgen wir der Tauber bis zur Mündung in Wertheim und radeln nach der Schlossbesichtigung wieder zurück nach Dittigheim. Die Tour endet am dritten Tag wieder in Rothenburg ob d. Tauber.


Teilnahme maximal 10 **ADFC-Mitglieder**,  
Anmeldung mit Anmeldeformular  
Teilnehmerbetrag: 50 €  
Meldeschluss: 1.5.2026

Auch Kulturinteressierte kommen bei dieser Tour auf ihre Kosten. So ist z.B. eine Besichti-



**Profil: bergig**
**Rad: RR**
**Rennradtour Peißenberg**

<b>Treffpunkt Landsberg</b>	<b>AOK, Waitzinger Wiese 1</b>	<b>08:00 Uhr</b>
<b>Start der Radtour</b>	<b>AOK, Waitzinger Wiese 1</b>	<b>08:15 Uhr</b>
<b>Länge der Tour</b>	<b>107 km Höhenmeter: 1020 m</b>	<b>Rückkehr: 17:00 Uhr</b>
<b>Leitung / Anmeldung</b>	<b>Wolfgang Pavel</b>	
	<b>0177 611 6022</b>	<b>wolfgang.pavel@adfc-landsberg.de</b>
<b>Sonstiges</b>	<b>Kosten Einkehr - Nichtmitglieder 8 €</b>	



Unsere Tour führt uns zunächst über Ummendorf und Vilgertshofen nach Wessobrunn und Zellsee. Über Peißenberg nehmen

wir den Anstieg zum Hohen Peißenberg in Angriff, um anschließend die schöne Aussicht auf die Berge genießen zu können.

Über Peiting erreichen wir Schongau, wo wir uns in der interessanten Altstadt stärken werden. Anschließend radeln wir über Altstadt und Denklingen nach Asch (vielleicht auf einen Kaffee), um dann über Ellighofen und Erpfting wieder in Landsberg anzukommen.



**Radfahrer sind bei uns herzlich willkommen!**

**Besuchen Sie im Sommer unseren schönen Bier- und Eschengarten**

**Montag und Dienstag Ruhetag**

Familie Hipp  
Westenschondorfer Straße 15 • 86928 Hofstetten  
Tel.: 0 81 96 / 812 oder 70 12 • Fax 0 81 96 / 15 37

**Hotel • Restaurant • Biergarten**

[www.landhotel-hipp.de](http://www.landhotel-hipp.de)

**Profil: wellig**
**Rad: T, P, M**

## Gesundheitstour

<b>Treffpunkt Landsberg</b>	<b>AOK, Waitzinger Wiese 1</b>	<b>09:00 Uhr</b>
<b>Start der Radtour</b>	<b>AOK, Waitzinger Wiese 1</b>	<b>09:15 Uhr</b>
<b>Länge der Tour</b>	<b>70 km Höhenmeter: 250 m</b>	<b>Rückkehr: 17:00 Uhr</b>
<b>Leitung / Anmeldung</b>	<b>Florian Hauptenbuchner</b>	<b>2. Tourleiter: Bernd Meckel</b>
	<b>01525 496 3895</b>	<b>florian.hauptenbuchner@adfc-landsberg.de</b>
<b>Sonstiges</b>	<b>Kosten Einkehr - Nichtmitglieder 8 €</b>	

Die Gesundheitstour führt uns von der AOK beginnend am Lech entlang Richtung Norden. In Kaufering Richtung Westen abbiegend geht es über die Dörfer Igling, Großkitzighofen, Kleinkitzighofen bis Lamerdingen mit dem kleinen Bach Gennach. Die Gennach überqueren wir noch weitere Male bis Amberg.

In Amberg führt uns die Tour ein kleines Stück ohne Wasser weiter bis Türkheim an die Wertach, die lassen wir zu unserer linken Seite bis zur Mariengrotte in Irsingen liegen. Nach einer kleinen Stärkungspause radeln wir weiter am Flugplatz Bad Wörishofen bis hin zum Barfußpfad.

Dort wartet das Highlight der Tour: nach der Verpflegungspause gibt es eine kleine Einführung in das Barfußgehen. Nach der Barfußrunde nehmen wir die Fahrt wieder auf bis Stockheim. Wir folgen der Wertach weiter Richtung Süden. Kurz vor Ende der Tour geht es nochmal an der Gennach und dem Schanzgraben entlang, bis wir unser offenes Ziel in Holzhausen erreichen und den Tag gemütlich ausklingen lassen. Von dort kann jeder selbst nach Landsberg zurück radeln.

Alles in allem eine sehr familienfreundliche Tour für jeden Radbegeisterten für den 70 km kein Hindernis darstellen. Mit in der Tour sind viele Kneipp-Becken, Barfußpfad, Bodenkundlicher Lehrpfad und ganz viel Wasser.



Bitte ein Handtuch zum Abtrocknen der Füße nach dem Barfußpfad mitbringen.

Falls jemand nicht Einkehren möchte, hat jeder die Möglichkeit sich eine Brotzeit für ein Picknick im Park mitzunehmen.

**Profil:** wellig

**Rad:** T, P, M

## Starttour Stadtradeln

<b>Treffpunkt Landsberg</b>	<b>P&amp;R Münchener Straße (Doit)</b>	<b>09:00 Uhr</b>
<b>Start der Radtour</b>	<b>P&amp;R Münchener Straße (Doit)</b>	<b>09:15 Uhr</b>
<b>Länge der Tour</b>	<b>XX km Höhenmeter: XXX m</b>	<b>Rückkehr: 16:00 Uhr</b>
<b>Leitung / Anmeldung</b>	<b>Ottmar Schmid</b>	<b>2. Tourleiter: Karl Machunze</b>
	<b>0171 312 8427</b>	<b>ottmar.schmid@adfc-landsberg.de</b>
<b>Sonstiges</b>	<b>Kosten Einkehr</b>	<b>- keine Anmeldung erforderlich</b>

In Zusammenarbeit mit dem Landratsamt organisiert der ADFC Landsberg wieder eine gemütliche Radtour zum Auftakt des Stadtradelns. Das Ziel wird voraussichtlich erst im Frühjahr 2026 festgelegt, deshalb können wir hier nur auf den Termin hinwei-

sen. Sobald Entscheidungen vorliegen, werden wir euch über unsere Website und das Tourenportal RVP (S.9) informieren.



**STADTRADELN**  
Radeln für ein gutes Klima

## Tour 12 Typ G Di. 16.06.2026

**Profil:** wellig

**Rad:** T, P, M

## 3 - Flüsse - Tour

<b>Treffpunkt Landsberg</b>	<b>P&amp;R West - Buchloer Str.</b>	<b>10:00 Uhr</b>
<b>Start der Radtour</b>	<b>P&amp;R West - Buchloer Str.</b>	<b>10:15 Uhr</b>
<b>Länge der Tour</b>	<b>50 km Höhenmeter: 140 m</b>	<b>Rückkehr: 17:00 Uhr</b>
<b>Leitung / Anmeldung</b>	<b>Bernd Meckel</b>	<b>2. Tourleiter: Karl Machunze</b>
	<b>0172 528 3776</b>	<b>bernd.meckel@adfc-landsberg.de</b>
<b>Sonstiges</b>	<b>Kosten Einkehr</b>	<b>- Nichtmitglieder 8 €</b>



8 km nach dem Start überqueren wir die Singold als Fluss Nr. 1 in Großkitzighofen. Weiter im Westen folgt in Lamerdingen mit der Gennach bereits der zweite Fluss. Im Ort Gennach nehmen wir uns die Zeit, um den

aktuellen Stand der Rosenblüte im dortigen Garten zu erkunden. In Ettringen erreichen wir dann bereits den dritten und größten Fluss, die Wertach. Dieser folgen wir Flussaufwärts bis in den Schlossgarten von Türkheim, wo wir neue Kraft tanken. Auf dem Rückweg passieren wir Amberg, die Gennach (schon wieder) und Dillishausen, bis wir in Holzhausen entscheiden, ob wir im Biergarten noch einmal einkehren (oder nicht) bevor diese gemütliche Genusstour - ohne starke Steigungen und mit überwiegend fester Wegoberfläche - in Landsberg endet.



Profil: wellig

Rad: T, P, M

## Tour der Wahl - nach Hartenthal

<b>Treffpunkt</b>	<b>Erpfting, Sportplatz</b>	<b>09:45 Uhr</b>
<b>Start der Radtour</b>	<b>Erpfting, Sportplatz</b>	<b>10:00 Uhr</b>
<b>Länge der Tour</b>	<b>75 km Höhenmeter: 290 m</b>	<b>Rückkehr: 17:00 Uhr</b>
<b>Leitung / Anmeldung</b>	<b>Renate Elvert</b>	<b>2. Tourleiterin: Karin Löhr</b>
	<b>0173 825 7261</b>	<b>renate.elvert@adfc-landsberg.de</b>
<b>Sonstiges</b>	<b>Kosten Einkehr</b>	<b>- Nichtmitglieder 8 €</b>

Diese Tour hat einiges zu bieten: Gepflegte Allee-Radwege, zwischendurch auch ungepflegte Pisten, Georgiberg St. Georgs-Kirche, einsame Dörfer, die Wertach, Käseküche, Allgäuer Glücksweg, wohlschmeckende Windbeutel, Kneipp-Anlagen und Stauwehre. Von Erpfting über Waal, Eurishofen, Germaringen, Pforzen, Ingenried und Irpisdorf erreichen wir nach ca. 40 km Hartenthal mit der Genussküche.

Nach ausreichender Stärkung führt uns der Rückweg durch Bad Wörishofen, Türkheim

und Buchloe wieder zum Ausgangspunkt. Nach Lust und Laune kann auch noch ein Stopp in Holzhausen erfolgen.

Ois zam:  
lohnenswert!



**Café - Kultur - Kulinarik**  
Feiern in familiärer Atmosphäre!

Öffnungszeiten:

Mittwoch	17 bis 22 Uhr
Donnerstag	17 bis 22 Uhr
Freitag	14 bis 22 Uhr
Samstag	13 bis 22 Uhr
Sonntag	12 bis 22 Uhr

(und nach Vereinbarung)

[www.kultur-stadl.de](http://www.kultur-stadl.de)  
Raiffeisenstr. 4  
86946 Vilgertshofen-Stadl  
Tel. 08194 - 931 59 86



**Die Natur bietet die Herausforderung  
und wir das nötige Equipment dazu!**

**maloja**



**salomon**



Christoph Bayer

**Alpinsportzentrale**  
Vorderer Anger 239  
86899 Landsberg am Lech

**Outdoor Outlet**  
Vorderer Anger 224  
86899 Landsberg am Lech

Tel.: 08191-4289274  
mail@alpinsportzentrale.de  
www.alpinsportzentrale.de

Mo. bis Mi. 10.00 bis 18.00  
Do. bis Fr. 10.00 bis 19.00  
Samstag 10.00 bis 16.00

Tageskarte \* Speisen & Getränke \* Frühstücksbuffet

CAFÉ · BAR · BRASSERIE  
**Morizz**

Spanisches Buffet \* Feiern im Morizz \* Kontakt



Rufen Sie uns an unter ...  
08241-997348

Morizz - Café, Bar, Brasserie  
Rotkreuzstr. 9, 86807 Buchloe  
E-Mail: kontakt@cafemorizz.de  
Web: <https://www.cafemorizz.de/>



Speisen & Getränke  
Dienstag bis Sonntag von 9 bis 24 Uhr geöffnet

Gutes genießen! Ob morgens, mittags, abends oder zwischendurch – wir servieren Ihnen unsere leckeren Pastagerichte, Pizzas oder Flammkuchen in angenehmer Atmosphäre – drinnen und draußen.

Bitte werfen Sie auch einen Blick auf unsere Tageskarte.



**Profil:** bergig

**Rad:** T, P, M

**Biergartentour Ammersee**

<b>Treffpunkt Landsberg</b>	<b>AOK Waitzinger Wiese 1</b>	<b>09:00 Uhr</b>
<b>Start der Radtour</b>	<b>AOK Waitzinger Wiese 1</b>	<b>09:15 Uhr</b>
<b>Länge der Tour</b>	<b>60 km      Höhenmeter: 550 m</b>	<b>Rückkehr: 17:00 Uhr</b>
<b>Leitung / Anmeldung</b>	<b>Reinhard Heckmann      2. Tourleiter: Ottmar Schmid</b>	
	<b>0172 450 7273      reinhard.heckmann@adfc-landsberg.de</b>	
<b>Sonstiges</b>	<b>Kosten Einkehr - Nichtmitglieder 8 €</b>	

Wir fahren auf dem Ammerseeradweg und dem Ammersee Westufer entlang nach Utting und kehren in einem der schönsten bayerischen Biergärten, der „Alten Villa“, ein. Hier können wir unter Kastanien mit Blick auf den Ammersee sitzen. Mit etwas Glück werden wir ab 11.30 Uhr mit einer Blaskapelle unterhalten, die entweder Dixieland oder

bayerische Blasmusik spielt. Wie in einem bayerischen Biergarten üblich, können mitgebrachte Speisen verzehrt werden. Es werden aber auch diverse Brotzeitgerichte angeboten. Die Rückfahrt ist über Hofstetten geplant, wo eine Kaffeepause vorgesehen ist.





**Profil:** wellig**Rad:** T, P, M**Seen, Fluss und Bäche**

<b>Treffpunkt</b>	<b>Kaufering, Sportzentrum</b>	<b>09:00 Uhr</b>
<b>Start der Radtour</b>	<b>Kaufering, Sportzentrum</b>	<b>09:15 Uhr</b>
<b>Länge der Tour</b>	<b>70 km    Höhenmeter: 210 m</b>	<b>Rückkehr: 17:00 Uhr</b>
<b>Leitung / Anmeldung</b>	<b>Karin Löhr                      2. Tourleiter: Renate Elvert</b>	
	<b>0171 646 6997                      karin.loehr@adfc-landsberg.de</b>	
<b>Sonstiges</b>	<b>Kosten Einkehr   -   Nichtmitglieder 8 €</b>	

Ausschließlich auf Radwegen gelangen wir über Lagerlechfeld zum Auensee und Mandichosee. Der Lochbach im Lechawald ist Radlgenuss pur.

Dann die Lechseite wechselnd, und schon sind wir am Weitmannsee, der zum Baden und Verweilen einlädt. Hier legen wir eine längere Pause ein. Je nach Lust und Laune kann man sich mit der mitgebrachten Brotzeit oder im Restaurant direkt am See stärken.

Auf Feld-/Wald- und Schotterweg begleitet uns zwischen Unterbergen und Prittriching der Galgenbach und anschließend über Winkl der Verlorene Bach. Ab Zollhaus nehmen wir die letzten Kilometer bis Kaufering zurück in Angriff.

Olles zamm: pack die Badehose ein.....



**Profil:** hügelig

**Rad:** T, M

## Bio - Tour

<b>Treffpunkt Landsberg</b>	<b>AOK Waitzinger Wiese 1</b>	<b>08:45 Uhr</b>
<b>Start der Radtour</b>	<b>AOK Waitzinger Wiese 1</b>	<b>09:00 Uhr</b>
<b>Länge der Tour</b>	<b>70 km Höhenmeter: 350 m</b>	<b>Rückkehr: 17:00 Uhr</b>
<b>Leitung / Anmeldung</b>	<b>Ottmar Schmid</b>	<b>2. Tourleiter: Wolfgang Pavel</b>
	<b>0171 312 8427</b>	<b>ottmar.schmid@adfc-landsberg.de</b>
<b>Sonstiges</b>	<b>Kosten Einkehr -</b>	<b>Nichtmitglieder 8 €</b>

Die Tour findet auf Wunsch der Tourenleiter ohne Pedelec statt.

Sie startet bei der AOK Landsberg und führt durch das Fuchstal zur Crescentia Kapelle nach Dienhausen. Nach einer kurzen Pause geht's weiter über Osterzell nach Aufkirch zur Einkehr ins Kaltenberger Brauhaus. Weiter geht die Tour über Lengenfeld, Bronnen nach Holzhausen. Je nach Wetter gibt es am Nachmittag nochmal einen Einkehrschwung.

Bitte gute Laune mitbringen!



**Radfahren macht  
schön**

**Hansa**

**Bücher**

**rund ums**

**Rad**



Vorderer Anger 211  
86899 Landsberg am Lech

Tel. Schreibwaren 94055-10  
Tel. Bücher 94055-20

Mo. - Fr.  
Sa.

9.00 - 18.00 Uhr  
9.00 - 16.00 Uhr

**Profil:** bergig

**Rad:** T, P, M

**Stadtradeln Schlusstour**

<b>Treffpunkt Landsberg</b>	<b>Doit P&amp;R Münchener Straße 23</b>	<b>09:00 Uhr</b>
<b>Start der Radtour</b>	<b>Doit P&amp;R Münchener Straße 23</b>	<b>09:15 Uhr</b>
<b>Länge der Tour</b>	<b>XX km Höhenmeter: XXX m</b>	<b>Rückkehr: 16:00 Uhr</b>
<b>Leitung / Anmeldung</b>	<b>Markus Kauth</b>	<b>2. Tourleiter: NN</b>
	<b>01575 286 3779</b>	<b>markus.kauth@adfc-landsberg.de</b>
<b>Sonstiges</b>	<b>Kosten Einkehr -</b>	<b>keine Anmeldung erforderlich</b>

In Zusammenarbeit mit dem Landratsamt organisiert der ADFC Landsberg wieder eine gemütliche Radtour zum Abschluss des Stadtradelns. Das Ziel wird voraussichtlich erst im Frühjahr 2026 durch das Landrats-

amt festgelegt, deshalb können wir hier nur auf den Termin hinweisen. Sobald Entscheidungen vorliegen, werden wir euch über unsere Website und das Tourenportal RVP (S.9) informieren.



# STADTRADELN

Radeln für ein gutes Klima

## MOTORGERÄTE - ZWEIRÄDER



Vom Light MTB bis zum Tiefeinsteiger

...mit oder ohne E-Antrieb.

Für jeden das passende Rad.

Wir beraten Sie gerne!

Jetzt Light e-Bikes probefahren!



**BOSCH**



**YAMAHA**



**SHIMANO**

**FAZUA**



# Seemüller



Am Büchele 8

**HOFSTETTEN**

Tel.: 08196/9986681

**WWW.URBAN-SEEMUELLER.DE**



**Profil:** wellig

**Rad:** T, P, M

## Kulturhistorische Radtour mit Dr. Werner Fees-Buchecker

<b>Treffpunkt Landsberg</b>	<b>AOK Waitzinger Wiese 1</b>	<b>08:15 Uhr</b>
<b>Start der Radtour</b>	<b>AOK Waitzinger Wiese 1</b>	<b>08:30 Uhr</b>
<b>Länge der Tour</b>	<b>65 km      Höhenmeter: 200 m</b>	<b>Rückkehr: 17:00 Uhr</b>
<b>Leitung / Anmeldung</b>	<b>Ottmar Schmid</b>	<b>2. Tourleiter: Wolfgang Pavel</b>
	<b>0171 312 8427</b>	<b>ottmar.schmid@adfc-landsberg.de</b>
<b>Sonstiges</b>	<b>Kosten: Einkehr - Nichtmitglieder 8 €</b>	

Kulturhistorische Radtour mit Dr. Werner Fees-Buchecker nach Türkheim in die Herrschaft des Herzogs Maximilian Philipp und nach Ober- und Unterrammingen.

Wir radeln in die Herrschaft Schwabegg mit dem Hauptort Türkheim, die im 17. Jahrhundert zu einer kleinen Residenz des Herzogs Maximilian Philipps von Leuchtenberg und seiner Gemahlin Mauritia Febronia ausgebaut wurde. Nach deren Tod war die Herrschaft eine kurfürstlich-bayerische Exklave in Schwaben. Von der Zeit künden das Schloss, der Schlosspark, die Kirche, das Kapuzinerkloster mit Loreto-Kapelle, Rathaus und manches andere.



Die Orte Ober- und Unterrammingen, die ebenfalls zu der Herrschaft gehörten, besitzen jeweils schöne, reich ausgestattete Rokokokirchen, unter anderem mit Fresken von Johann Baptist Enderle.



- Hotel
- Restaurant
- Biergarten
- Catering
- Tagungen/Seminare

Ferienwohnung

Zimmer

Traditionell

Bayerisch



Modern

Veranstaltungen

Events

**Gasthof zur Brücke (G\*\*) Fischer GbR**

Herbert und Christian Fischer • Brückenring 1 • 86916 Kaufering

Telefon 08191/6571180 •  


[www.gasthofzurbruecke.de](http://www.gasthofzurbruecke.de) • [info@gasthofzurbruecke.de](mailto:info@gasthofzurbruecke.de)



**Profil:** bergig**Rad:** M**Alpe obere Wihelmine  
+ Lobachtal****Fahrtechnik:** S1**Kondition:** mittelschwer

**Treffpunkt Landsberg** Doit P&R Münchener Straße 23  
**Start der Radtour** Blaichach, Bahnhof  
**Länge der Tour** 51 km Höhenmeter: 1210 m  
**Leitung / Anmeldung** Martin Meyer 0172 969 5592  
 martin.meyer@adfc-landsberg.de  
**Sonstiges** Transfer 194 km - Nichtmitglieder 8 €

**08:00 Uhr**  
**09:15 Uhr**  
**Rückkehr: 18:00 Uhr**




Diese Tour ist ein echtes Mountainbike-Schmankerl. Liebliche Voralpenlandschaft wechselt sich ab mit alpinem Ambiente. Von Blaichach aus geht es entlang der Gunzesrieder Ach bis zur Säge. Danach schlängelt sich ein kleines Mautsträßchen in die Höhe. Und bald schon ist der höchste Punkt der Tour und kurz dahinter die Alpe Obere Wihelmine erreicht. Der Rundblick von dort oben ist einfach grandios! Hier ist es Zeit für eine Brotzeit mit Selbstversorgung. Dann geht es

zunächst recht steil auf gut zu fahrendem Schotter und später auf Asphalt hinunter ins Balderschwanger Tal. Mit dem Lochbachtal durchfahren wir dann ein weiteres Highlight, bei dem es, nach einem teilweise sehr steilen Anstieg auf gröberem Schotter, gute sechs Kilometer auf Asphalt ins Tal geht. Auf dem Weg liegen mehrere Alpen, die zu Kaffee und Kuchen einladen. Über Obermaiselstein geht es dann zurück nach Blaichach.

**Tour 20****Typ MTB****Mi. 22.07.2026****Profil:** bergig**Rad:** P, M - Bergprofil**Festung Schlosskopf**

**Treffpunkt Landsberg** P&R West Buchloer Straße  
**Start der Radtour** Pflach, Österreich Parkplatz „Alte Straße“  
**Länge der Tour** 41 km Höhenmeter: 660 m  
**Leitung / Anmeldung** Kordula Sengmüller 2. Tourleiter: Bernd Meckel  
 0174-1960 607 k.sengmueller@gmx.de  
**Sonstiges** Transfer 152 km - Nichtmitglieder 8 €

**07:00 Uhr**  
**08:30 Uhr**  
**Rückkehr: 18:00 Uhr**



Anreise nach Pflach mit PKW (Fahrgemeinschaft). Wir radeln zum Urisee und durch Reutte. Ein kurzer Schotteranstieg mit bis zu 17 % Steigung führt zur Festung Ehrenberg mit Kaffeepause. Es folgen 5 km Anstieg auf grobem Schotterweg mit 5 – 10 % Steigung bis zum Schlosskopf (1.220 m). Dort ist die Besichtigung der Festungsanlage bei herrlicher Aussicht geplant. Anschließend rollen wir die Schotterpiste Richtung Heiterwang hinunter. Im Karliftstüberl ist dann Mittags-einkehr. Danach geht's zum Heiterwanger

See mit Bilderbuch-Panorama. Wir besuchen noch den kleinen Plansee bevor wir über Reutte und die Via Claudia Augusta zurück nach Pflach radeln.

Die Radwege sind überwiegend gut befestigt, längere Bereiche (auch gröbere) Schotterwege mit deutlicher Steigung bzw. Gefälle (lt. Klassifizierung der MTB-Region Reutte mittelschwer). Pedelec/E-Bike/MTB mit breiten Reifen und grobem Profil, entsprechende Fahrtechnik und Helm sind erforderlich.

**Profil:** hügelig

**Rad:** T, P, M

## Waldbaden mit Bergblick

<b>Treffpunkt Landsberg</b>	<b>Erpfting, Sportplatz</b>	<b>09:45 Uhr</b>
<b>Start der Radtour</b>	<b>Erpfting, Sportplatz</b>	<b>10:00 Uhr</b>
<b>Länge der Tour</b>	<b>72 km Höhenmeter: 450 m</b>	<b>Rückkehr: 17:00 Uhr</b>
<b>Leitung / Anmeldung</b>	<b>Renate Elvert</b>	<b>2. Tourleiterin: Karin Löhr</b>
	<b>0173 825 7261</b>	<b>renate.elvert@adfc-landsberg.de</b>
<b>Sonstiges</b>	<b>Kosten Einkehr - Nichtmitglieder 8 €</b>	

Bis Denklingen dürfte den Meisten von uns der Weg bekannt sein. Danach fahren wir durch den dichten "Stellerwald" nach Schwabsoien. Mit faszinierenden Ausblicken auf die Bergwelt radeln wir weiter durch den "Sachsenrieder Wald". Das dortige ehemalige Waldhaus bietet uns einen schönen Brotzeit-

platz. Durchs "Ascher Tal" geht's dann weiter über die "Dampflokrunde" nach Mauerstetten zur Einkehr. Der Rückweg führt uns über Westen-, Oberosten-, Unterostendorf und Waal zurück nach Erpfting.

Ois zam: oafach schea !

**Profil:** hügelig

**Rad:** T, P, M

## Haspelmoor

<b>Treffpunkt</b>	<b>Kaufering, Sportzentrum</b>	<b>08:30 Uhr</b>
<b>Start der Radtour</b>	<b>Kaufering, Sportzentrum</b>	<b>08:45 Uhr</b>
<b>Länge der Tour</b>	<b>74 km Höhenmeter: 500 m</b>	<b>Rückkehr: 17:30 Uhr</b>
<b>Leitung / Anmeldung</b>	<b>Karin Löhr</b>	<b>2. Tourleiterin: Renate Elvert</b>
	<b>0171 646 6997</b>	<b>karin.loehr@adfc-landsberg.de</b>
<b>Sonstiges</b>	<b>Kosten Führung, Einkehr - Nichtmitglieder 8 €</b>	

Für alle Interessierten, die aufgrund von Warteliste und schlechtem Wetter in 2025 noch nicht dabei waren.

Einst ein See, seit 1985 Naturschutzgebiet Haspelmoor. Die Tour startet in Kaufering und geht über Kaltenberg nach Geltendorf. Hier führt uns ein wildromantischer Wanderweg nach Eismerszell; kurzzeitig ist der Weg etwas ausgesetzt, d. h. einige Schiebe-Meter! Im Landkreis Fürstenfeldbruck durchqueren wir Moorenweis, Adelshofen und kreuzen die Via Julia. In Hattenhofen werden wir zu Mittag essen. Danach ist zwischen dem Ort

Haspelmoor und Hörbach ein Abstecher ins Haspelmoor geplant, was nur zu Fuß möglich ist. Eine kulturhistorische Führung zur Entstehung, Nutzung durch die Eisenbahn und Industrie sowie Renaturierung ist geplant (1 Std., Spende 5,00 €/Pers.).

Über einsame Straßen, Flur- und Waldwegen erreichen wir über Luttenwang, Steinbach und Dünzelbach dann Walleshausen. Auf bekanntem Terrain gelangen wir über Beuerbach zum Naturfreundehaus bei Kaufering, wo wir die abwechslungsreiche Tour ausklingen lassen.



**Profil: bergig****Rad: T, P, M****Zwischen Lech und Zellsee**

<b>Treffpunkt Landsberg</b>	<b>AOK Waitzimger Wiese 1</b>	<b>09:00 Uhr</b>
<b>Start der Radtour</b>	<b>AOK Waitzimger Wiese 1</b>	<b>09:15 Uhr</b>
<b>Länge der Tour</b>	<b>88 km      Höhenmeter: 840 m</b>	<b>Rückkehr: 17:00 Uhr</b>
<b>Leitung / Anmeldung</b>	<b>Martin Meyer      2. Tourleiter: NN</b>	
	<b>0172 969 5592      martin.meyer@adfc-landsberg.de</b>	
<b>Sonstiges</b>	<b>Kosten Einkehr - Nichtmitglieder 8 €</b>	

Wir starten pünktlich um 9.15 h an der AOK und radeln zunächst auf der östlichen Lechseite über Pitzling bis Mundraching. Dort wechseln wir die Lechseite. Nach drei nicht zu vermeidenden Kilometern entlang der B17, radeln wir ruhig und beschaulich über Epfach nach Kinsau, nicht ohne vorher einen Stopp am dortigen „Lauschpunkt“ eingelegt zu haben. Weiter geht es auf herrlichen Wegen über Birkland durch das Rottbachtal bis Paterzell. Je nach Lust und Laune können wir uns die letzten drei Kilometer in Gelände- und Straßenfahrer aufteilen, bevor wir im Landgasthof „Zum Eichenwald“ zu Mittag einkehren.

Dann geht es rasant bergab und ein Stück das kleine Mautsträßchen Richtung Raisting. Nach kurzer Zeit biegen wir links ab und es steigt an, hinauf nach Wessobrunn. Gerne können wir einen kurzen Abstecher zur Tassilo-Linde machen, bevor wir zum Engelsrieder See weiterradeln und dort eine Kaffee- und Badepause einzulegen. Danach geht es über Apfeldorfhausen, Reichling, Thaining und Pitzling wieder zurück.

Wir radeln weitgehend über befestigte Wege, wobei längere Stücke auf Schotter zurückzulegen sind.



**Profil: wellig****Rad: T, P, M****Entlang der Ammer mit Rundgang in Polling**

<b>Treffpunkt Landsberg</b>	<b>AOK Waitzinger Wiese 1</b>	<b>08:15 Uhr</b>
<b>Start der Radtour</b>	<b>Dießen, Parkplatz am Bahnhof</b>	<b>09:00 Uhr</b>
<b>Länge der Tour</b>	<b>59 km      Höhenmeter: 240 m</b>	<b>Rückkehr: 17:30 Uhr</b>
<b>Leitung / Anmeldung</b>	<b>Karl Machunze      2. Tourleiter: Richard Tiedtke</b>	
	<b>0160 857 5694      karl.machunze@adfc-landsberg.de</b>	
<b>Sonstiges</b>	<b>Kosten: Parken Dießen 6 €, Transport 55 km, Einkehr Nichtmitglieder 8 €</b>	

Wir fahren von Dießen am Ammersee mit Blick auf die am Horizont liegenden Berge. Der Weg ist vielfältig und bietet einen spannenden Wechsel von grüner Natur und sehenswerten Städten. Eine dieser Städte ist Weilheim. Dort ist eine Kaffeepause eingeplant. Weiter geht es zum Kloster Polling.

Der Ort kann auf eine 1250 - jährige Geschichte zurückblicken. Dort wollen wir den schönen renovierten historischen Bibliothekssaal besichtigen.

Weiter fahren wir entlang der Ammer mit kurzem Stopp an der STOA169 Säulenhalle, weiter Richtung Peißenberg, wo wir im Campingplatz Ammertal Mittag essen.



Kloster Polling mit Hospiz - Foto: Renate Dodell

Von dort radeln wir über Moosmühle im Naturschutzgebiet bei Paterzell, durch den Eibenwald über Zellsee und Stillern nach Raisting, wo wir noch Kaffeepause machen, bevor wir wieder nach Dießen radeln.



**Profil:** bergig

**Rad:** T, P, M

## Jakobus-Radpilgertour Fulda-Ulm

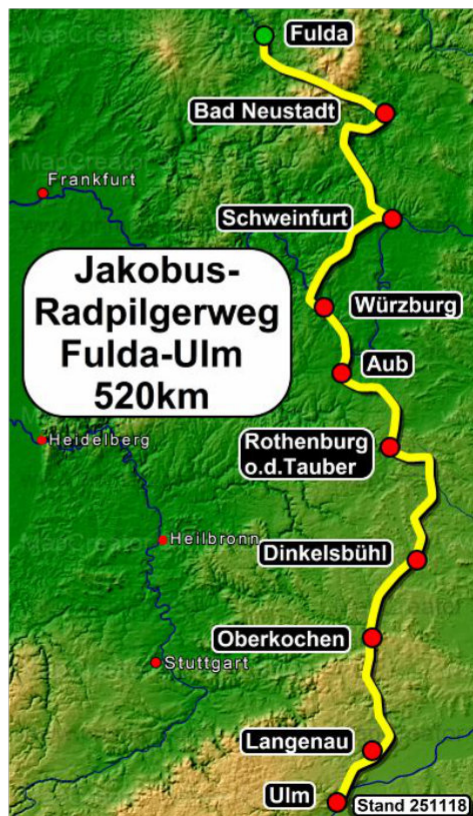
<b>Treffpunkt Landsberg</b>	<b>Kaufering, Sportzentrum</b>	<b>08:00 Uhr</b>
<b>Start der Radtour</b>	<b>Fulda</b>	<b>14:00 Uhr</b>
<b>Länge der Tour</b>	<b>520 km</b>	<b>Höhenmeter: 4.430 m</b>
<b>Leitung / Anmeldung</b>	<b>Jürgen Nitz</b>	<b>2. Tourleiter: Reinhard Heckmann</b>
	<b>0172 450 7273</b>	<b>reinhard.heckmann@adfc-landsberg.de</b>
<b>Sonstiges</b>	<b>Kosten Reiseleitung, Logis, Verzeehr - nur für ADFC-Mitglieder</b>	



Unser erster "Jakobus Radpilgerweg" von Fulda nach Ulm zeigt die ganze Schönheit unserer Landschaften in Süddeutschland. Ab dem Fuldaer Dom steigen wir hinauf in die Hochrhön. Das UNESCO Biosphären Reservat Hochrhön mit den weiten Fernblicken und der unberührten Natur ist ein Erlebnis. Dann wechseln wir nach Mainfranken, besser gesagt Weinfranken, nach Würzburg. Von einer der schönsten Städte Deutschlands geht es immer Richtung Süden. Rothenburg, Feuchtwangen und Dinkelsbühl an der Romantischen Straße bringen uns ins Mittelalter. Die Überquerung der Schwäbischen Alb bis zur Donaustadt Ulm mit seinem Münster zu fahren, ist ein wunderbares Finale. Radpilgern in seiner schönsten Form, erlebbar mit unserer ADFC-Mehrtagestour.

Die Hinfahrt nach Fulda erfolgt per Reisebus mit Radanhänger. Die Rückfahrt ab Ulm ist

per Bahn geplant. Für den Fahrradtransport ist ein Lkw eingeplant. Die Teilnehmergebühr steht zum Redaktionsschluss noch nicht fest, da Planung und Kalkulation noch nicht abgeschlossen sind. Interessenten werden im März 2026 zu einer Infoveranstaltung eingeladen. Hier werden dann auch die Anmeldeformulare ausgegeben.





**Profil: bergig****Rad: M****Wanning Umrundung****Fahrtechnik : S1****Kondition: mittelschwer**

<b>Treffpunkt Landsberg</b>	<b>Doit P&amp;R Münchener Straße 23</b>	<b>08:00 Uhr</b>
<b>Start der Radtour</b>	<b>Biberwier, Talstation Marienbergbahn</b>	<b>09:30 Uhr</b>
<b>Länge der Tour</b>	<b>35 km      Höhenmeter: 1300 m</b>	<b>Rückkehr: 17:00 Uhr</b>
<b>Leitung / Anmeldung</b>	<b>Martin Meyer</b>	
	<b>0172 969 5592      martin.meyer@adfc-landsberg.de</b>	
<b>Sonstiges</b>	<b>Kosten Transfer 204 km, Einkehr   -   Nichtmitglieder 8 €</b>	

Von der Talstation der Marienbergbahn in Biberwier folgen wir zunächst der Via Claudia. Auf einem guten Forstweg geht es entlang des Weißensees hinauf zum Fernpass. Von dort führt uns ein sehr gut zu fahrender „flowiger“ Singletrail bergab, bis wir auf einem Wiesenweg hinüber nach Nassereith queren.

Ein Stück folgen wir von dort der Asphaltstraße Richtung Telfs. Da es sich nach kurzer Zeit um eine Anliegerstraße handelt, haben wir diese weitgehend für uns. Schon bald zweigt links der Forstweg zur Marienbergalm ab. Recht steil, aber gut zu fahren, zieht sich

der Forstweg hinauf zur Alm. Dort machen wir Mittagspause.

Das Stück von der Alm hinauf zum Marienbergjoch ist etwas anspruchsvoller, da in den Kehren teils loser Schotter liegt. Am Joch angekommen, öffnet sich uns der Blick zurück in das Ehrwalder Becken mit Zugspitze und Mieminger Gruppe. Nun kommt die zweite fahrtechnische Herausforderung. Recht steil geht es die ersten paar hundert Meter vom Joch auf Kies hinunter, bis wir auf den Forstweg treffen, der uns zurück zur Talstation der Marienbergbahn führt.



**Profil:** bergig

**Rad:** T, P, M

**Ammerseerenade - West-Route**

<b>Treffpunkt Landsberg</b>	<b>P&amp;R Münchener Straße (Doit)</b>	<b>08:15 Uhr</b>
<b>Start der Radtour</b>	<b>P&amp;R Münchener Straße (Doit)</b>	<b>08:30 Uhr</b>
<b>Länge der Tour</b>	<b>53 km Höhenmeter: 440 m</b>	<b>Rückkehr: 18:00 Uhr</b>
<b>Leitung / Anmeldung</b>	<b>Karl Machunze</b>	<b>2. Ottmar Schmid</b>
	<b>0160 857 5694</b>	<b>karl.machunze@adfc-landsberg.de</b>
<b>Sonstiges</b>	<b>Kosten Einkehr</b>	

Der Verein Kultur am Ammersee lädt zum 12. Kapellentag rund um den Ammersee ein. Vor Beginn der Konzertreihe wird es voraussichtlich ab ca. 10 Uhr an der Kapelle Bierdorf ein Weißwurstfrühstück geben. Es wird wieder eine bunte Mischung von Pop,

Weltmusik, Volksmusik bis Klassik geben. Eine ideale Symbiose von Kultur, Natur, Kirche und Bewegung für Jung und Alt. Wir fahren die teilnehmenden Kapellen der Westroute von Bierdorf bis Finning an.

**Tour 28 Typ T Sa. 05.09.2026**
**Profil:** bergig

**Rad:** T, P, M

**Gfällmühle**

<b>Treffpunkt</b>	<b>Buchloe, P&amp;R Parkplatz Bahnhof</b>	<b>08:45 Uhr</b>
<b>Start der Radtour</b>	<b>Buchloe, P&amp;R Parkplatz Bahnhof</b>	<b>09:00 Uhr</b>
<b>Länge der Tour</b>	<b>74 km Höhenmeter: 620 m</b>	<b>Rückkehr: 17:30 Uhr</b>
<b>Leitung / Anmeldung</b>	<b>Monika Pavel</b>	<b>2. Tourleiterin: Edigna Müller</b>
	<b>01517 506 5292</b>	<b>monika.pavel@adfc-landsberg.de</b>
<b>Sonstiges</b>	<b>Kosten Einkehr</b>	<b>- Nichtmitglieder 8 €</b>

Das Alpenvorland ist eine abwechslungsreiche Landschaft mit längeren und teilweise auch steileren Steigungen und Abfahrten und immer wieder schönen Ausblicken auf die Alpenkette. Die Strecke geht

über geteerte Feldwege und Nebenstraßen über Ingenried und Eggenthal nach Blöcktach. Nun wird es etwas anstrengend. Eine schöne Abfahrt führt uns schließlich zur Gfällmühle hinunter, unserer Mittagseinkehr. Nach einer erholsamen Pause müssen wir zunächst kräftig in die Pedale treten. Danach wird es wieder gemütlicher bis wir den Anstieg durch den Wald nach Kaltental erreicht haben. Oben bietet sich eine Kaffeepause an und es gibt einen wunderbaren Ausblick auf die gesamte Alpenkette. Von hier aus geht es südlich an Wörishofen vorbei zurück nach Schlingen und Buchloe.



von Buchloe zum Frankenhofer Weiher und weiter nach Schlingen. Bei Irpsdorf legen wir an der Käserei eine kurze Rast ein. Am Samstag ist der Verkauf geöffnet. Es geht weiter

**Profil:** hügelig**Rad:** T, P, M**Polling - Bernried - Iffeldorf**

<b>Treffpunkt Landsberg</b>	<b>P&amp;R Doit Münchener Straße</b>	<b>08:30 Uhr</b>
<b>Start der Radtour</b>	<b>Polling Bahnhof</b>	<b>09:15 Uhr</b>
<b>Länge der Tour</b>	<b>64 km      Höhenmeter: 420 m</b>	<b>Rückkehr: 18:00 Uhr</b>
<b>Leitung / Anmeldung</b>	<b>Martin Klumpp      2. Tourleiter: Rolf Diedrich</b>	
	<b>0170 405 5860      martin.klumpp@adfc-landsberg.de</b>	
<b>Sonstiges</b>	<b>Kosten Transfer 80 km, Einkehr - Nichtmitglieder 8 €</b>	

Von unserem Startpunkt in Polling radeln wir zu unserem ersten Ziel nach Bernried. Kurz darauf haben wir den ersten Blick auf Weilheim und anschließend auf den Starnberger See. Am Schloss Seeleiten angelangt, eröffnet sich ein toller Blick auf die Alpen.

Wir radeln weiter durch eine wunderbare Landschaft zu den Osterseen und kommen nach Iffeldorf. Vor dem Restaurant Vital am Dorfbrunnen legen wir unsere Mittagspause ein. Gestärkt radeln wir weiter zum Museums

Cafe Reintal, hier können wir Küchengeräte aus vergangenen Tagen besichtigen.

Nach der Besichtigung radeln wir über Obersöchering mit einem herrlichen Blick auf die Alpen nach Polling. Hier besuchen wir das Kloster und je nach Öffnungszeiten des Museums die hier ausgestellten Oldtimer Fahrzeuge. Über eine Einkehr zum Abschluss dieser landschaftlich wunderbaren Tour entscheiden wir spontan.





**Profil: NN**
**Rad: T, P, M**
**Tag des offenen Denkmals**

<b>Treffpunkt Landsberg</b>	<b>P&amp;R Münchener Straße (Doit)</b>	<b>10:00 Uhr</b>
<b>Start der Radtour</b>	<b>P&amp;R Münchener Straße (Doit)</b>	<b>10:15 Uhr</b>
<b>Länge der Tour</b>	<b>XX km      Höhenmeter: XXX m</b>	<b>Rückkehr: XX:00 Uhr</b>
<b>Leitung / Anmeldung</b>	<b>Bernd Meckel</b>	<b>2. Tourleiter: Markus Kauth</b>
	<b>0172 528 3776</b>	<b>bernd.meckel@adfc-landsberg.de</b>
<b>Sonstiges</b>	<b>Kosten Einkehr</b>	

In Zusammenarbeit mit Carmen Jakobs von der Kreisheimatpflege organisiert der ADFC Landsberg wieder eine gemütliche Radtour zum Ort des für 2026 ausgewählten offenen Denkmals. Das Ziel wird voraussichtlich leider erst im Sommer 2026 festgelegt, deshalb können wir hier nur auf den Termin hinweisen. Sobald Entscheidungen vorliegen, werden wir euch über unsere Website und das Tourenportal RVP (S.9) informieren.

Bundesweit koordiniert durch die


**DEUTSCHE STIFTUNG  
DENKMALSCHUTZ**


## Gasthaus zur Sonne

### Biergarten

Auf Ihren Besuch freut sich Markus Forschner mit Team  
 Sonnenbichl 1, 86920 Epfach, Tel.: 08869 / 911666  
 E-Mail: sonne-epfach@t-online.de; Internet: [www.zursonne.info](http://www.zursonne.info)  
 Montag und Dienstag Ruhetag

**Profil:** hügelig**Rad:** T, P, M**Prälatenweg - Rundtour**

<b>Treffpunkt Landsberg</b>	<b>AOK Waitzingerwiese 1</b>	<b>08:00 Uhr</b>
<b>Start der Radtour</b>	<b>Weilheim, Parkplatz Kanalstr.</b>	<b>09:00 Uhr</b>
<b>Länge der Tour</b>	<b>65 km    Höhenmeter: 450 m</b>	<b>Rückkehr: 17:30 Uhr</b>
<b>Leitung / Anmeldung</b>	<b>Karl Machunze                      2. Tourleiter: Richard Tiedtke</b>	
	<b>0160 857 5694                      karl.machuze@adfc-landsberg.de</b>	
<b>Sonstiges</b>	<b>Kosten Transport, Einkehr - Nichtmitglieder 8 €</b>	

Abwechslungsreiche Runde durch hügelige Moränenlandschaft, Seen und herrliches Alpenpanorama. Meist auf verkehrsarmen Straßen, mäßigen Steigungen, teils geschnittenen Park- und Waldwegen. Von Weilheim in Richtung Osten führt die Tour über die Hardt-Kapelle nach Bauerbach, durch den Gallafilz nach Bernried, Bernrieder Park über Seeshaupt zu den Osterseen nach Iffeldorf (sehenswerte Heuwinkelkapelle). Am Fohnsee machen wir Mittagspause (Badegelegenheit). Weiter geht es über Antdorf, Schwarzenbach, Hachtsee, Eberfing

nach Polling (ehem. Klosterkirche). Dort Einkehr im Biergarten, dann zurück zu unserem Startpunkt in Weilheim.

**Tour 32    Typ T    So. 20.09.2026****Profil:** hügelig ??**Rad:** T, P, M**Autofreier Sonntag**

<b>Treffpunkt Landsberg</b>	<b>P&amp;R Münchener Straße (Doit)</b>	<b>08:00 Uhr</b>
<b>Start der Radtour</b>	<b>P&amp;R Münchener Straße (Doit)</b>	<b>08:15 Uhr</b>
<b>Länge der Tour</b>	<b>XX km    Höhenmeter: XXX m</b>	<b>Rückkehr: 17:00 Uhr</b>
<b>Leitung / Anmeldung</b>	<b>Martin Meyer                      2. Tourleiter: NN</b>	
	<b>0172 969 5592                      martin.meyer@adfc-landsberg.de</b>	
<b>Sonstiges</b>	<b>Kosten Einkehr - keine Anmeldung erforderlich</b>	

In Zusammenarbeit mit benachbarten ADFC Kreisverbänden und Energieagenturen beteiligen sich LENA e.V. und der ADFC Landsberg wieder an einer Sternfahrt. Das Ziel (voraussichtlich im Landkreis Starnberg) ist zum Redaktionsschluss noch nicht festgelegt.

Sobald Entscheidungen über das Ziel und die Route der Teilstrecke ab Landsberg vorliegen, werden wir euch über unsere Website und das Tourenportal RVP (S.9) informieren.

**Profil: bergig**
**Rad: T, P, M**

## Jakobus-Radpilgertour Landsberg-Konstanz

<b>Treffpunkt Landsberg</b>	<b>Kaufering Sportzentrum</b>	<b>08:00 Uhr</b>
<b>Start der Radtour</b>	<b>Kaufering Sportzentrum</b>	<b>08:15 Uhr</b>
<b>Länge der Tour</b>	<b>320 km Höhenmeter: 2.870 m</b>	<b>Rückkehr: 18:00 Uhr</b>
<b>Leitung / Anmeldung</b>	<b>Jürgen Nitz</b>	<b>2. Tourleiter: Reinhard Heckmann</b>
	<b>0172 450 7273</b>	<b>reinhard.heckmann@adfc-landsberg.de</b>
<b>Sonstiges</b>	<b>Kosten Reiseleitung, Logis, Verzehr - nur für ADFC-Mitglieder</b>	



„Von Lindau nach Konstanz auf Jakobswe-  
gen“ - das war unser großes, neues Radpil-  
gerwegprojekt Anfang 2025. Im Hinterland  
des Bodensees erwarten uns großartige  
Aussichten abseits des überfüllten Boden-  
see Radwegs.

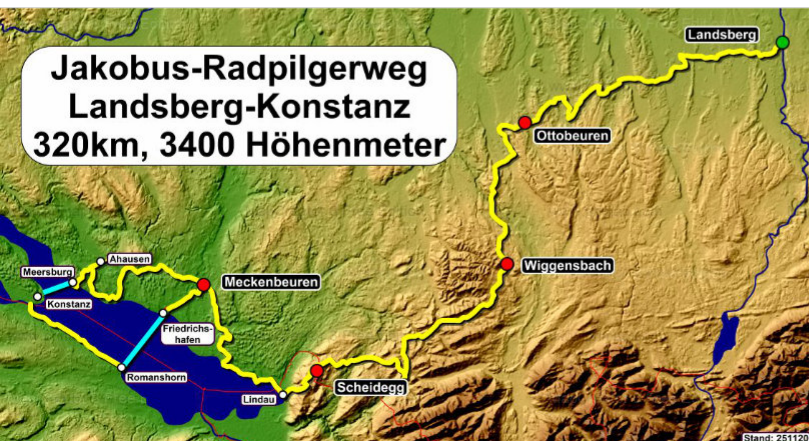
Vorher durchqueren wir das Oberallgäu auf  
einer großartigen Jakobus Radroute. Wir

nächtigen im Kloster Ottobeuren und in der  
evangelischen Pilgerherberge Scheidegg mit  
seiner unvergleichlichen Pilgeratmosphäre.  
Über den Pfänder mit seiner großartigen  
Aussicht sausen wir hinab nach Lindau.

1000 Jahre alte Kapellen und Kirchen tun der  
Seele gut und hinter Konstanz fahren wir am  
Schweizer Ufer entlang nach Romanshorn,  
wo wir mit dem Schiff zurück nach Fried-  
richshafen eine Seefahrt genießen. Ein wun-  
dervoller Weg lädt uns ein - ein "Buen  
Camino"

Die Tour ist als "Schnupperpilgertour"  
geplant um auch Neupilger für das Radpil-  
gern zu begeistern. Die Rückfahrt ab Lindau  
ist per Bahn geplant.

Die Teilnehmergebühr steht zum Redak-  
tionsschluss noch  
nicht fest, da  
Planung und Kalku-  
lation noch nicht  
abgeschlossen  
sind. Interessenten  
werden im März  
2026 zu einer Info-  
veranstaltung ein-  
geladen. Hier  
werden dann auch  
die Anmeldeformu-  
lare ausgegeben.





**Profil:** hügelig

**Rad:** T, P, M

**Von Klosterlechfeld nach Oberschönenfeld**

<b>Treffpunkt</b>	Klosterlechfeld, Parkplatz an der Bahn	<b>10:00 Uhr</b>
<b>Start der Radtour</b>	Klosterlechfeld, Parkplatz an der Bahn	<b>10:15 Uhr</b>
<b>Länge der Tour</b>	70 km    Höhenmeter: 420 m    Rückkehr:	<b>17:00 Uhr</b>
<b>Leitung / Anmeldung</b>	Monika Pavel	2. Tourleiter: Karin Löhr
	01517 506 5292	monika.pavel@adfc-landsberg.de
<b>Sonstiges</b>	Kosten Einkehr	Nichtmitglieder 8 €

Von Klosterlechfeld geht es auf dem Radweg nach Schwabmünchen. Bei Guggenberg erwartet uns die erste knackige Steigung. Danach geht es auf einem Höhenweg durch den Wald mit Ausblicken auf das flache Lechfeld. Nach einigen Kilometern fahren wir hinunter in das Anhauser Tal und dort am Golfplatz und an den Weihern entlang.



Nun erwartet uns noch einmal ein längerer Anstieg und dann die Abfahrt zum Kloster Oberschönenfeld. Hier machen wir Mittagsrast.

Klosterlechfeld radeln. Hier ist noch eine Kaffeepause im Cafe Müller vorgesehen.

Nach dem Mittagessen sind wieder zwei Höhenzüge zu überwinden, ehe wir an der Wertach entlang nach Schwabmünchen und

Bei genügend Zeit können wir unterwegs noch einen Abstecher zu einem schön angelegten Kneipp-Becken machen.

**Impressum**

**Redaktion:** Bernd Meckel, Karl Machunze, Richard Tiedtke  
und das Team der ADFC Tourenleiterinnen und Tourenleiter  
insbesondere : Jürgen Nitz

**V.i.S.d.P. :** Bernd Meckel    Am Graben 20    86879 Wiedergeltingen  
bernd.meckel@adfc-landsberg.de

**Auflage 2.700    Druck:** RainbowPrint Zellingen-Retzbach



# Gesundheitsbewusst? Zahlt sich aus!

Mit dem neuen Bonusprogramm der AOK Bayern.

Die AOK Bayern belohnt Ihren gesundheitsbewussten Lebensstil. Einfach Punkte für Vorsorge, Bewegung und Sport oder Engagement sammeln und gegen Geldprämie tauschen.

\*Details und Bedingungen finden Sie unter  
[www.aok.de/bayern/bonusprogramm](http://www.aok.de/bayern/bonusprogramm)

AOK Bayern. Die Gesundheitskasse.

Jetzt mehr  
erfahren





# **Sport** ist Mord? **Nicht mit uns!**

**Hintern hoch und ab auf's Bike!**

- kompetente und individuelle Beratung
- kostenlose Probefahrten
- Firmenleasing & Finanzierung
- TÜV-zertifizierte Werkstatt

**e-motion e-Bike Welt Fuchstal**

Bahnhofstraße 24 | 86925 Leeder

08243 99 333 11 | [fuchstal@emotion-technologies.de](mailto:fuchstal@emotion-technologies.de)

SCAN MICH





# RADSPORT PREISS GMBH bike center

- Sport und Freizeit auf 2 Rädern -



- Ihr Fahrradspezialist in Landsberg
- E-Bike-Kompetenz seit 20 Jahren
- Meisterwerkstatt mit Rundum-Service
- Inzahlungnahme Ihres Gebrauchtrades

**Finanzierung!**  
0% Anzahlung  
0% Zinsen

**BULLS**



VELO DE VILLE

**KTW**  
BIKE INDUSTRIES

K A T  R G A



**PEGASUS**



GRAF-ZEPPELIN-STR. 18 • GEWERBEGEBIET • 86899 LANDSBERG  
Tel. 08191-39109 • Fax 08191-59935 • [www.bikecenter-landsberg.de](http://www.bikecenter-landsberg.de)